



PROGRAMM 2026

SEKTION HEILBRONN

SEKTION HEILBRONN DES DEUTSCHEN ALPENVEREINS (DAV) E.V.

Alpinzentrum
Lichtenbergerstraße 17
74076 Heilbronn
☎ 07131 679933
✉ info@dav-heilbronn.de
🌐 www.dav-heilbronn.de

BANKVERBINDUNG

Kreissparkasse Heilbronn
Empfänger: Sektion Heilbronn
des Deutschen Alpenvereins e.V.
IBAN: DE81 6205 0000 0000 1155 55
BIC: HEISDE66XXX

GESCHÄFTSZEITEN

Mo 12:30–17:00 Uhr
Di 9:00–12:30, 13:30–17:00 Uhr
Mi 12:30–17:00 Uhr
Do 9:00–12:30, 13:30–17:00 Uhr
Fr 9:00–12:30 Uhr
22.12.2025 bis 06.01.2026
geschlossen

Ihre Einzugsermächtigung
nutzen wir als SEPA-Mandat.
Die Gläubiger ID-Nr. lautet:
DE31ZZZ00000386829.

Die Mandatsreferenz-
nummer entspricht Ihrer
Mitgliedsnummer.

Die Jahresbeiträge werden
Anfang Januar abgebucht.

Die aktuellen Mitgliedsaus-
weise werden zentral vom
Hauptverband im Zeitraum
von Mitte bis Ende Februar
versendet. Die Ausweise
vom Vorjahr sind automa-
tisch bis Ende Februar des
neuen Jahres gültig.



LIEBE SEKTIONSMITGLIEDER, LIEBE BERGFREUND*INNEN, INTERESSIERTE, GÖNNER*INNEN DER SEKTION HEILBRONN DES DEUTSCHEN ALPENVEREINS (DAV) E.V.,

mit Freude präsentieren wir euch das Tourenprogramm 2026 – ein Jahr voller gemeinsamer Erlebnisse, neuer Herausforderungen und unvergesslicher Momente. Unsere ehrenamtlichen Tourenleiterinnen und Tourenleiter haben erneut ein vielfältiges und sorgfältig abgestimmtes Programm zusammengestellt, das für jedes Können und jeden Geschmack etwas bereithält: von gemütlichen Wanderungen über anspruchsvolle Hochtouren bis hin zu Kletter-, Ski- und Ausbildungsangeboten.

Auch 2026 setzen wir auf Sicherheit, Naturverträglichkeit und Gemeinschaft. Die Berge schenken uns Freiheit, erfordern aber auch einen respektvollen Umgang mit Natur und Mitmenschen – diesem Anspruch möchten wir gemeinsam gerecht werden.

Ein besonderes Anliegen betrifft unsere Mountainbike-Abteilung: Aufgrund geringer Teilnehmerzahlen in der letzten Saison können wir derzeit noch keine neuen Touren anbieten. Wir möchten jedoch verstehen, woran es lag, und freuen uns über eure Anregungen und Wünsche, um das Angebot wieder attraktiver zu gestalten.

Wir danken allen Ehrenamtlichen, die mit ihrem Einsatz dieses Programm möglich machen, und freuen uns auf viele gemeinsame und sichere Touren mit euch. Nutzt unser Angebot für ein unfallfreies und ereignisreiches Bergjahr 2026 – voller Naturmomente, neuen Begegnungen und sicherer Rückkehr von allen Touren.

Im Namen aller Vorstände und aller hauptamtlichen Mitarbeitenden der Sektion Heilbronn wünschen wir euch für 2026 Gesundheit, Glück und zahlreiche schöne Momente – auf den Bergen, in unserer schönen Kletterarena und im Alltag.

Mit bergsportlichen Grüßen

Claudius Waltz & Achim Schulz
*im Namen des Führungs- und Vorstandsteams
der Sektion Heilbronn*

→→ KURSE & TOUREN

AUSBILDUNGSPROGRAMM	8
SCHWIERIGKEITSBEWERTUNGEN	9
Ausbildungs- & Tourenprogramm	9
Wanderwege	10
Klettersteige	13
Skitouren	14
Hochtouren	16
Klettern	18
Mountainbike	20
KURS- / TOURENÜBERSICHT.....	23
ANMELDE-/TEILNAHMEBEDINGUNGEN.....	36
ANMELDUNG	38

→→ VERANSTALTUNGEN

MITGLIEDERVERSAMMLUNG	41
GESELLIGKEIT & TREFFS	41
FÜL-Alpinistik-Jahresversammlung	41
FÜL-Stammtisch	41
Die Alten Vierziger Stammtisch	41
WANDERN	42
Monatswanderungen	42
Frauenwandergruppe	43
GRUPPEN	44
SenKlettertreff	44
Familiengruppen	44
Hochtourengruppe	47
Kajakgruppe	47
Mountainbikegruppe	49
JUGEND	50
Kinder- und Jugendgruppen	50
Junioren / Jungmannschaft	52
BEZIRKSGRUPPEN	53
Bezirksgruppe Eppingen	53
Bezirksgruppe Künzelsau	56
Bezirksgruppe Mosbach	59
Bezirksgruppe Öhringen	61
Bezirksgruppe Schwäbisch Hall	63
NATURSCHUTZ	67

→→ DAV-SERVICE

MITGLIEDERSERVICE	70
Mitgliedsbeiträge	70
DAV Anmeldeformular	71
Mitglied werden – Deine Vorteile	72
Alpiner Sicherheitservice (ASS)	74
DAV-Kalender & Alpenvereinsjahrbuch	75
Ausrüstungsverleih	75
Bibliothek & Bücherverleih	77
DAV-Service informiert	78
Einkaufsmöglichkeiten bei unseren Partnern	79
Neue Heilbronner Hütte	81
Heilbronner Weg	83
Heilbronner Drei Zinnen	85
Die Kletterarena.....	86

Getränke
SCHARLY
HANDEL & LOGISTIK

Gellmersbacher Str. 41 · 74246 Eberstadt
Tel. 07134/4556 · Fax 07134/14968
www.getraenke-scharly.de

Partner der Gastronomie

HERAUSGEBER UND VERLAG SOWIE GESTALTUNG UND PRODUKTION:

Sektion Heilbronn des Deutschen Alpenvereins e.V., Lichtenbergerstr. 17, 74076 Heilbronn

VERANTWORTLICH FÜR DEN INHALT: Sprecher des Vorstands Claudius Waltz

Der Bezugspreis ist im Mitgliedsbeitrag enthalten.

AUFLAGE: 8.500 Exemplare

DRUCK: Druckerei Welker, Neckarsulm

Verantwortungsvoll
und respektvoll
in der Natur unterwegs



Wir **bleiben auf** den Wegen.
Wir hinterlassen **keine Spuren**.
Wir **meiden** den Wald bei Nacht.
Wir **respektieren** alle Waldbesucher.



KURSE & TOUREN

→ → AUSBILDUNGSPROGRAMM

KURSE & TOUREN PROGRAMM	
AUSBILDUNG	ERLEBNISTOUREN
<p>Schnupperkurse Basiskurse Ausbildungstouren</p> <p>ZIEL Aus- und Weiterbildung des persönlichen Könnens unter der Anleitung unserer Fachübungsleiter.</p> <p>Bei Schnupperkursen wird die benötigte Ausrüstung vom DAV gestellt.</p>	<p>Wandern Bergtouren Natur, Kultur, Umwelt</p> <p>ZIEL Erlebnisse unter der Führung unserer Fachübungsleiter.</p>
<p>FACHÜBUNGSLEITER / TRAINER</p>	<p>Skitouren / Skihochtouren Sportklettern Gebirgstouren Alpines Klettern Klettersteige Hochtouren</p>
	<p>Wanderleiter Familiengruppenleiter Kletterbetreuer</p>















→ → SCHWIERIGKEITSBEWERTUNGEN

SCHWIERIGKEITSBEWERTUNG
AUSBILDUNGS- & TOURENPROGRAMM

→ → DAV WEGEKLASSIFIZIERUNG

	Einfache Bergwege (blaue Markierung) sind überwiegend schmal, können steil angelegt sein und weisen keine absturzgefährlichen Passagen auf.
	Mittelschwere Bergwege (rote Markierung) sind überwiegend schmal, oft steil angelegt und können absturzgefährliche Passagen aufweisen. Es können zudem kurze versicherte Gehpassagen (z. B. Drahtseil) vorkommen.
	Schwere Bergwege (schwarze Markierung) sind schmal, oft steil angelegt und absturzgefährlich. Es kommen gehäuft versicherte Gehpassagen und/oder einfache Kletterstellen vor, die den Gebrauch der Hände erfordern. Trittsicherheit und Schwindelfreiheit sind unbedingt erforderlich.
	Alpine Routen führen in das freie hochalpine Gelände. Sie werden weder markiert noch gewartet. Alpine Routen erfordern ausgezeichnetes Orientierungsvermögen, sichere Geländebeurteilung und hochalpine Bergerfahrung.


→ → **HINWEIS:** In unseren Nachbarländern gelten andere Wegekategorien. Folgend zum Vergleich die entsprechenden Einteilungen und die Zeichen.

DAV Bergwander Card		Land Tirol	Salzburger Land	Vorarlberg	Schweiz
	Schwere Bergwege				
	Mittelschwere Bergwege				
	Einfache Bergwege				
	Talwege				

→ → SAC BERG- UND ALPINWANDERSKALA

GRAD	WEG/GELÄNDE	ANFORDERUNGEN	BEISPIELTOUREN
T1 Wandern	Weg gut gebahnt. Falls vorhanden, sind exponierte Stellen sehr gut gesichert. Absturzgefahr kann bei normalen Verhalten weitgehend ausgeschlossen werden. Falls nach SWW-Normen markiert: gelb	Keine, auch mit Turnschuhen geeignet. Orientierung problemlos, in der Regel auch ohne Karte möglich.	Männlichen – Kleine Scheidegg, Hüttenweg Jurahaus, Cabane Mont Raimeux, Strada Alta Leventina
T2 Bergwandern	Weg mit durchgehendem Trassee. Gelände teilweise steil, Absturzgefahr nicht ausgeschlossen. Falls nach SWW-Normen markiert: weiss-rot-weiss.	Etwas Trittsicherheit. Trekkingstische sind empfehlenswert. Elementares Orientierungsvermögen.	Wildhornhütte, Bergsee, Täschhütte ab Täschalp, Passo Campolungo,
T3 anspruchsvolles Bergwandern	Weg am Boden nicht unbedingt durchgehend sichtbar. Ausgesetzte Stellen können mit Seilen oder Ketten gesichert sein. Eventuell braucht man die Hände fürs Gleichgewicht. Zum Teil exponierte Stellen mit Absturzgefahr, Geröllflächen, woglose Schrofen. Falls nach SWW-Normen markiert: weiss-rot-weiss.	Gute Trittsicherheit. Gute Trekkingstische. Durchschnittliches Orientierungsvermögen. Elementare alpine Erfahrung.	Hohtürli, Sefnenfurgge, Fründenhütte, Grosser Mythen, Pizzo Centrale vom Gotthardpass
T4 Alpinwandern	Wegspur nicht zwingend vorhanden. An gewissen Stellen braucht es die Hände zum Vorwärtsschreiten. Gelände bereits recht exponiert, heikle Grashalden, Schrofen, einfache Firnfelder und apere Gletscherpassagen. Falls nach SWW-Normen markiert: weiss-blau-weiss.	Vertrautheit mit exponiertem Gelände. Stabile Trekkingstische. Gewisse Geländebeurteilung und gutes Orientierungsvermögen. Alpine Erfahrung. Bei Wettersturz kann ein Rückzug schwierig werden.	Fornhütte, Schreckhornhütte, Dosenhütte, Mischabelhütte, Übergang Voralphütte – Bergsee, Vorder Glämisch, Steghorn (Leiterli), Piz Terri, Pass Casnile Süd
T5 anspruchsvolles Alpinwandern	Oft weglos. Einzelne einfache Kletterstellen. Exponiert, anspruchsvolles Gelände, steile Schrofen. Apere Gletscher und Firnfelder mit Ausrutschgefahr. Falls nach SWW-Normen markiert: weiss-blau-weiss.	Bergschuhe. Sichere Geländebeurteilung und sehr gutes Orientierungsvermögen. Gute Alpin Erfahrung. und im hochalpinen Gelände. Elementare Kenntnisse im Umgang mit Pickel und Seil.	Cabane Dent Blanche, Büttliasse, Salbitiwak, Sustenloch Nordflanke, Bristen, Pass Cacciabella
T6 schwieriges Alpinwandern	Meist weglos. Kletterstellen bis II. Häufig sehr exponiert. Heikles Schrofengelände. Apere Gletscher mit erhöhter Ausrutschgefahr. Meist nicht markiert.	Ausgezeichnetes Orientierungsvermögen. Ausgereifte Alpin Erfahrung und Vertrautheit im Umgang mit alpinistischen Hilfsmitteln.	Niesengrat (Fromberghorn Nord), Glämisch Guppengrat, Via alta della Verzasca

→ → **INFO:** Die SAC Berg- und Alpinwanderskala dient der Bewertung von Bergwanderwegen und wurde 2002 durch den Schweizer Alpen-Club (SAC) eingeführt. Sie ist in sechs verschiedene Grade eingeteilt: T1 (leichteste) bis T6 (schwierigste), wobei «T» für «Trekking» steht.



UMWELT SCHÜTZEN.



UND TOUREN ONLINE BUCHEN.

NACH DEM MOTTO BEWUSSTSEINSBILDUNG FÜR
NACHHALTIGKEIT SOWIE NATUR- UND UMWELTSCHUTZ,
RÜSTEN WIR UNS FÜR NEUE WEGE UND GEHEN
MIT GUTEM BEISPIEL IN DIE ZUKUNFT.

WENIGER PAPIER. MEHR ENGAGEMENT. MEHR ZUKUNFT.

DETAILLIERTE TOUREN-INFORMATIONEN FINDET
IHR AB SOFORT JEDERZEIT ABRUFBAR ONLINE UNTER

WWW.DAV-HEILBRONN.DE

FÜR HILFE BEI DER ANMELDUNG
MELDET EUCH GERNE BEI DER GESCHÄFTSSTELLE
UNTER 07131 679933.



MEHR BEWEGEN.

SCHWIERIGKEITSBEWERTUNG KLETTERSTEIGE

→ HÜSLER & SCHALL KLETTERSTEIG-SKALEN

K1 leicht	große Tritte, kurze Leitern, für erfahrene Berggänger keine Selbstsicherung notwendig
K2 mittel	steile Passagen durch Tritthilfen entschärft, Selbstsicherung ratsam
K3 ziemlich schwierig	keine Passagen, für die kräftiger Armzug notwendig ist, Selbstsicherung erforderlich
K4 schwierig	ausgesetzt, auch überhängend, aber gut versichert, nur Drahtseilsicherung vorhanden, Armkraft erforderlich
K5 sehr schwierig	lang, sehr anstrengend, senkrechte Passagen mitunter nur mit Drahtseil versehen, keine künstlichen Haltepunkte
K6 extrem schwierig	lang, nur sparsam abgesichert, verlangt viel Ausdauerkraft, Kletterschuhe eventuell vorteilhaft
A wenig schwierig	gesicherte Wege, kurze Leitern, für geübte Geher im allgemeinen noch keine Selbstsicherung notwendig
B mäßig schwierig	etwas steileres Felsgelände, Passagen sind bereits ausgesetzt und kraftraubend, Klettersteigset notwendig
C schwierig	steil bis sehr steil, fast immer ausgesetzt, überhängende Leitern, sehr kraftraubend
D sehr schwierig	senkrecht, oft überhängend, meist nur mit Stahlseil gesichert, guter Trainingszustand vorausgesetzt
E extrem schwierig	extreme Anforderung an Kraft, Trittsicherheit und Schwindelfreiheit, nur für Spezialisten

SCHWIERIGKEITSGRADE SKITOUREN

→ → SAC-SCHWIERIGKEITSSKALA

GRAD	STEILHEIT	AUSGESETZTHEIT	GELÄNDEFORM	ENGPÄSSE	BEISPIELE
L leicht	bis 30°	keine Ausrutschgefahr	weich, hügelig, glatter Untergrund	keine Engpässe	Steghorn von Lämmerenhütte, Faulhorn von Süden, Wertacher Hörnle,
WS wenig schwierig	bis 30°	kürzere Rutschwege, sanft auslaufend	überwiegend offene Hänge mit kurzen Steilstufen; Hindernisse mit Ausweichmög- lichkeiten (Spitzkehren nötig)	Engpässe kurz und wenig steil	Arpellstock von Geltenhütte, Sattelhorn (Kandertal), Porten, Lacherspitz
ZS ziemlich schwierig	bis 30°	längere Rutschwege mit Brems- möglichkeiten (Verletzungs- gefahr)	kurze Steilstufen ohne Ausweichmög- lichkeiten, Hindernisse in mäßig steilem Gelände erfordern gute Reaktion (sichere Spitzkehren nötig)	Engpässe kurz, aber steil	Rinderhorn Normalweg, Schinder, Hochglückscharte
S schwierig	ab 40°	lange Rutschwege, teilweise in Steilstufen abbrechend (Lebensgefahr)	Steilhänge ohne Ausweichmöglichkeiten; viele Hindernisse erfordern eine ausge- reifte und sichere Fahrtechnik	Engpässe lang und steil, Kurschwingen für Könnler möglich	Altels NW-Flanke, Hocheisspitze, Alpspitze

SS ziemlich schwierig	bis 30°	Rutschwege in Steilstufen abbrechend (Lebensgefahr)	allgemein sehr anhaltend steiles Gelände, oft mit Felsstufen durchsetzt, viele Hindernisse in kurzer Folge	Engpässe lang und sehr steil, Abrutschen und Quersprünge nötig	Balmhorn N-Wand direkt, Birgkar, Schneefernerkopf „Neue Welt“
AS außerordent- lich schwierig	bis 30°	äußerst ausgesetzt	äußerst steile Flanken oder Couloirs, keine Erholungsmöglichkeit in der Abfahrt	Engpässe lang und sehr steil, mit Stufen durchsetzt, nur Quersprünge und Abrutschen möglich	Mönch NE-Wand, Großglockner, Pallavicini-Rinne
EX extrem schwierig	bis 30°	extrem ausgesetzt	extreme Steilwände und Couloirs	evtl. Abseilen über Felsstufen nötig	Eiger NE-Wand

→ → HILFSKRITERIEN:

erschwerte Orientierung in Aufstieg
und Abfahrt; Routenverlauf nicht
eindeutig; Routenfehler sind kaum
oder gar nicht mehr korrigierbar.

→ → BITTE BEACHTEN:

1. Die Gesamtbewertung (Grad) der Skitouren entspricht dem Spitzenwert der Hauptkriterien.
2. Bei Einbezug von Hilfskriterien wird der Schwierigkeitsgrad um eine Drittstufe angehoben (z.B. von WS+ auf ZS+).
3. Ein Minus (-) weist auf geringere Schwierigkeiten als der angegebene Schwierigkeitsgrad hin. Ein Plus (+) auf höhere.
4. Bei den Schwierigkeitsangaben handelt es sich um Richtwerte bei guten Schnee-, Witterungs- und Sichtverhältnissen.
5. Die Bewertung bezieht sich ausschließlich auf den skifahrerischen Teil der Touren. Alpinistische Schwierigkeiten sind separat zu bewerten.

SCHWIERIGKEITSBEWERTUNG HOCHTOUREN

→ SAC-BERG- UND HOCHTOURENSKALA

GRAD	FELS	UIAA-GRAD	FIRN UND GLETSCHER	BEISPIELE
L/F leicht / facile	Einfaches Gehgelände (Geröll, einfacher Blockgrat).	ab I	Einfache Firnhänge, kaum Spalten.	Piz Tschierva (Ostgrat), Wildhorn (ab Wildhornhütte), Bishorn (ab Tracuthütte)
WS/PD wenig schwierig / peu difficile	Meistens noch Gehgelände, erhöhte Trittsicherheit nötig, Kletterstellen übersichtlich und problemlos.	ab II	In der Regel wenig steile Hänge, kurze steilere Passagen, wenig Spalten.	Piz Palü (Normalroute), Balmhorn (Normalroute), Weissmies (Normalroute)
SZ/AD ziemlich schwierig / assez difficile	Wiederholte Sicherung notwendig, längere und exponierte Kletterstellen.	ab III	Steilere Hänge, gelegentlich Standplatzsicherung, viele Spalten, kleiner Bergsrund.	Piz Bernina (Biancogrät), Mönch (Westgrät), Matterhorn (Hörnligrat)
S/D schwierig / difficile	Guter Routensinn und effiziente Seilhandhabung erforderlich, lange Kletterstellen, erfordern meistens Standplatzsicherung.	ab IV	Sehr steile Hänge, meistens Standplatzsicherung notwendig, viele Spalten, grosser Bergsrund.	Piz Palü (Ostpfiler des Ostgipfels), Eiger (Mittellegigrät) Weisshorn (Schaligrät)

SS/TD sehr schwierig / très difficile	In den schwierigen Abschnitten durchgehend Standplatzsicherung nötig, anhaltend anspruchsvolle Kletterei.	ab V	Anhaltendes Steilgelände, durchgehende Standplatzsicherung.	Piz Bernina (direkte Westwand) Doldenhorn (Ostgrät), Dent Blanche (Nordgrät)
AS/ED äusserst schwierig / extrêmement difficile	Wanddurchstiege, die grosses Engagement erfordern.	ab VI	Sehr steile und senkrechte Stellen, erfordern Eiskletterei.	Eiger-Nordwand (Hecknair), Matterhorn (Zmuttnase)
EX/ABO extrem schwierig / abominablement difficile	Extrem steile, teilweise überhängende Wanddurchstiege.	ab VII	Eiskletterei extremer Richtung.	Eiger-Nordwand (diverse Routen im westlichen Wandteil)

→ HILFSKRITERIEN:

eanspruchsvolle Orientierung, erschwerte Absicherung, unzuverlässiger Fels, Abbruch der Tour problematisch.

→ BITTE BEACHTEN:

- 1. Für die Gesamtbewertung einer Route gilt der Spitzenwert der Hauptkriterien.
- 2. Ab dem Grad WS kann mit + und - noch fein abgestuft werden.
- 3. Im Beschreibungskopf wird bei grösseren Abweichungen innerhalb der Route der Bereich angegeben: „ZS+“, Anstieg zum Gipfelgrat WS“.
- 4. Kommt eines der Hilfskriterien erschwerend dazu, wird der Grad um 1/3 Stufe erhöht (z.B. von WS+ auf ZS+), bei mehreren um 2/3 Stufen (von S+ auf SS).
- 5. Für die Kletterstellen gilt die UIAA-Skala (mit römischen Ziffern).
- 6. Beim Grad AS und erst recht bei EX kommt für die Clubführer höchstens eine Auswahl in Frage.

→ FREIKLETTER- UND BOULDERGRADE

FREIKLETTERN					BOULDERN			TECHNISCHES KLETTERN	EIS-KLETTERN
UIAA	FRA	SOE	UK	USA	SWE/NOR	FRA	USA		
1	1	I	1	M	1	1	VB-	A0	WI 1-2
2	2	II	2	M/D	2	1	VB-	A0	WI 1-2
3	3	III	3	D	2/3	1/2	VB-	A0	WI 1-2
4	4	IV	4a	D/ND	3	2	VB-	A1	WI 1-2
4+	4+	IV/V	4a	VD	4	2	VB-	A1	WI 1-2
5	5a	V	4a/4b	s	5-	2/3	VB-/VB	A1	WI 3
5	5a/5b	VI	4b	HS	5	3	VB	A1	WI 3
5+	5b	V/VIIa	4c	HS/VS	5/5+	4a	VB/V0-	A2	WI 3
6-	5b/5c	VIIa	4c/5a	VS	5+	4a/4b	V0-	A2	WI 3
6	5c	VIIb	5a	HVS	5+/6-	4b	V0-/V0	A2	WI 3
6+	6a	VIIc	5a/5b	E1	6-/6	4c	V0	A2	WI 3
7-	6a+	VIIIa	5b	E1/E2	6	5a	V0+	A2	WI 4
7	6b	VIIIb	5b/5c	E2	6+	5b	V1	A3 – A5	WI 4
7+	6b+	VIIIC	5c	E2/E3	7-	5c	V1/V2	A3 – A5	WI 5
7+/8-	6c	VIIIc/IXa	5c	E3	7-/7	6a	V2	A3 – A5	WI 5

8-	6c+	IXa	5c/6a	E3/E4	5.11b	7	6a	V2/V3	A3 – A5	WI 5
8	7a	IXb	6a	E4	5.11c	7+	6b	V3	A3 – A5	WI 5-6
8+	7a+	IXc	6a	E4/E5	5.11d	7+/8-	6b+	V3/V4	A3 – A5	WI 5-6
8+/9-	7b	IXc/Xa	6a/6b	E5	5.12a	8-	6b+/c	V4	A3 – A5	WI 5-6
9-	7b+	Xa	6b	E5/E6	5.12b	8-/8	6c	V4	A3 – A5	WI 5-6
9	7c	Xb	6b/6c	E6	5.12c	8	6c+	V4/V5	A3 – A5	WI 5-6
9+	7c+	Xc	6c	E6/E7	5.12d	8/8+	7a	V5	A3 – A5	WI 5-6
9+/10-	8a	Xc	6c	E7	5.13a	8+	7a+	V6	A3 – A5	WI 5-6
10-	8a/8a+	Xc/XIa	6c/7a	E7/E8	5.13b	9-	7a+/7b	V6/V7	A3 – A5	WI 5-6
10-/10	8a+	XIa	7a	E8	5.13c	9-	7b	V7	A3 – A5	WI 5-6
10	8b	XIb	7a	E9	5.13d	9	7b+	V8	A3 – A5	WI 5-6
10+	8b+	XIc	7a/7b	E9/E10	5.14a	9/9+	7c	V9	A3 – A5	WI 5-6
10+/11-	8c	XIc/XIIa	7b	E10	5.14b	9+	7c+	V10	A3 – A5	WI 5-6
11-	8c+	XIIa	7b	E11	5.14c	9+	7c+/8a	V10/V11	A3 – A5	WI 5-6
11	9a	XIIb	7b	E11	5.14d	> 9+	8a	V11	A3 – A5	WI 5-6
11	9a/9a+	XIIb	> 7b	> E11	5.15d/5.15a	> 9+	8a+	V12	A3 – A5	WI 5-6
11+/11+	9a+	XIIb/XIIc	> 7b	> E11	5.15a	> 9+	8a+/8b	V12/V13	A3 – A5	WI 5-6
11+	9a+/9b	XIIc	> 7b	> E11	5.15a/5.15b	> 9+	8b	V13	A3 – A5	WI 5-6
11+/12-	9b	XIIc	> 7b	> E11	5.15b	> 9+	8b+	V14	A3 – A5	WI 5-6
12-	9b+	> XIIc	> 7b	> E11	5.15c	> 9+	8c	V15	A3 – A5	WI 5-6
12	9c	> XIIc	> 7b	> E11	5.15d	> 9+	8c+	V16	A3 – A5	WI 5-6
							9a	V16		

SINGLETRAIL-SKALA MOUNTAINBIKE

→ TECHNISCHE SCHWIERIGKEITSKLASSEN

SKALA	BESCHREIBUNG	WEG	HINDERNISSE	GEFÄLLE	KURVEN	TECHNIK
S0 sehr leicht	Singletrail der keine besonderen Schwierigkeiten aufweist. Meist flüssige Wald- und Wiesenwege auf griffigen Naturböden oder verfestigtem Schotter. Stufen, Felsen oder Wurzelpassagen sind nicht zu erwarten. Das Gefälle ist leicht bis mäßig, die Kurven sind weitläufig. Auch ohne besondere Fahrtechniken zu bewältigen.	fester und griffiger Untergrund	keine Hindernisse	leicht bis mäßig	weit	kein besonderes fahrtechnisches Können
S1 leicht	Weg mit kleineren Hindernissen wie flache Wurzeln und kleine Steine. Sehr häufig sind vereinzelte Wasserinnen und Erosionsschäden Grund für den erhöhten Schwierigkeitsgrad, der Untergrund kann teilweise auch nicht verfestigt sein. Das Gefälle beträgt maximal 40%. Spitzkehren sind nicht zu erwarten. Ab S1 sind fahrtechnische Grundkenntnisse und ständige Aufmerksamkeit nötig. Anspruchsvollere Passagen erfordern dosiertes Bremsen und Körperverlagerung. Es sollte grundsätzlich im Stehen gefahren werden. Hindernisse können überrollt werden.	loserer Untergrund möglich, kleine Wurzeln/Steine	kleine Hindernisse, Wasserinnen, Erosionsschäden	< 40%	eng	fahrtechnische Grundkenntnisse, Hindernisse können überrollt werden
S2 mittel	Größere Wurzeln und Steine. Der Boden ist häufig nicht verfestigt. Stufen und flache Treppen sind zu erwarten. Oftmals kommen enge Kurven vor, die Steilheit beträgt passagenweise bis zu 70 %. Die Hindernisse müssen durch Gewichtsverlagerung überwunden werden. Ständige Bremsbereitschaft und das Verlagern des Körperschwerpunktes sind notwendige Techniken, ebenso genaues Dosieren der Bremsen und ständige Körperspannung.	Untergrund meist nicht verfestigt, größere Wurzeln/Steine	flache Absätze und Treppen	< 70%	leichte Spitzkehren	fortgeschrittene Fahrtechnik
S3 schwer	Verblockte Singletrails mit vielen größeren Felsbrocken und/oder Wurzelpassagen. Hohe Stufen, Spitzkehren und knifflige Schrägfahrten kommen oft vor, entspannte Rollabschnitte werden selten. Häufig ist auch mit rutschigem Untergrund und losem Geröll zu rechnen, Steilheiten über 70 % sind keine Seltenheit. Passagen, die den 3. Schwierigkeitsgrad aufweisen, erfordern zwar noch keine Trial- Techniken, sehr gute Bike-Beherrschung und ständige Konzentration sind aber Voraussetzung. Exaktes Bremsen und sehr gute Balance sind notwendig.	verblockt, viele große Wurzeln/ Felsen; rutschiger Untergrund, loses Geröll	hohe Absätze	> 70%	enge Spitzkehren	sehr gute Bike-Beherrschung
S4 sehr schwer	Sehr steile und stark verblockte Singletrails mit großen Felsbrocken und/oder anspruchsvollen Wurzelpassagen, dazwischen häufig loses Geröll. Extreme Steiltrampen, enge Spitzkehren und Stufen, bei denen das Kettenblatt unweigerlich aufsetzt. Trial- Techniken, wie das Versetzen des Vorder- und Hinterrades (z. B. in den Spitzkehren), sind absolut notwendig, genauso wie perfekte Bremstechnik und Balance. Nur Extremfahrer und Ausnahmefahrer können S4 bewältigen, selbst das Hinabtragen dieser Passagen ist häufig nicht ungefährlich.	verblockt, viele große Wurzeln/ Felsen, rutschiger Untergrund, loses Geröll	Steiltrampen, kaum fahrbare Absätze	> 70%	ösenartige Spitzkehren	perfekte Bike-Beherrschung, Trial- Techniken, Versetzen des Hinterrades in Spitzkehren
S5 extrem schwer	Charakterisiert durch blockartiges Gelände mit Gegenanstiegen, Geröllfeldern und Erdrutschen, ösenartigen Spitzkehren, mehreren hohen, direkt aufeinanderfolgenden Absätzen und Hindernissen wie umgefallenen Bäumen – alles oft in extremer Steilheit. Wenn überhaupt ist wenig Auslauf bzw. Bremsweg vorhanden. Hindernisse müssen z. T. in Kombination bewältigt werden. Hindernisse müssen teilweise übersprungen werden. In Spitzkehren ist das Versetzen kaum noch möglich. Selbst das Tragen des Bikes wird fast unmöglich, da man sich beim Gehen festhalten oder gar klettern muss.	verblockt mit Gegenanstiegen; rutschiger Untergrund, loses Geröll; Weg eher Wandersteig	Steiltrampen, kaum fahrbare Absätze in Kombination	>> 70%	ösenartige Spitzkehren mit Hindernissen	exzellente Beherrschung, spezielle Trial- Techniken, Versetzen Vorder-/ Hinterrad nur eingeschränkt

KONDITIONS-SKALA MOUNTAINBIKE

→ KONDITIONELLE SCHWIERIGKEITSKLASSEN

SKALA	HM	STEILHEIT	DAUER STEIL STELLEN	LÄNGE	FAZIT
K0	bis 400 Hm	leichte Anstiege bei festem Untergrund < 10%	kurz	bis 20 Km	keine bes. Kondition
K1	bis 1000 Hm	leichte bis mäßig steile Anstiege bei festem und leicht losem Untergrund < 15%	neben kurzen steilen Stellen auch längere mäßig steile Passagen	bis 35 Km	passable Grundkondition
K2	bis 1500 Hm	mäßige bis steile Anstiege auch bei lockerem Untergrund < 20%	länger anhaltende steile Passagen	bis 50 Km	gute Grundkondition
K3	bis 2000 Hm	mäßige bis steile Anstiege auch bei lockerem oder schwierigem Untergrund, kurze sehr steile Stellen < 25%	länger anhaltende steile Passagen	bis 60 Km	sehr gute Grundkondition
K4	bis 3000 Hm	steile Anstiege auch bei lockerem Untergrund, viele kurze steile und sehr steile Stellen, einzelne extrem steile Abschnitte > 25%	lang anhaltende steile Passagen	bis 90 Km	spezielle konditionelle Voraussetzungen
K5	> 3000 Hm	steile Anstiege auch bei lockerem Untergrund, viele kurze steile und sehr steile Stellen, einzelne extrem steile Abschnitte > 25%	lang anhaltende steile Anstiege auch bei schwierigem Untergrund, viele kurze steile und sehr steile Stellen, einzelne extrem steile Abschnitte	> 90 Km	nur für bestens trainierte Radsportler

→ → KURS- / TOURENÜBERSICHT



→ → ALPINKLETTERN

URNER ALPEN / SCHWEIZ

→ → ALPINKLETTERN GELMERHÜTTE

AK-01

01. – 05.08.

270 €

TN 9 / E

AS 03.05.



Wir klettern Mehrseillängentouren. Am Samstag reisen wir früh an und klettern uns ein. Danach planen wir die Touren für die nächsten Tage.

→ → Dominik Schön / Leonie Pfeffer / Mara Pfeffer

Trittsicherheit / Schwindelfreiheit / HMS Sicherungstechnik / Klettern im Nachstieg am Fels (IV (UIAA))

mittel / siehe Schwierigkeitsbewertung

DACHSTEINGEBIRGE / GOSAU-KAMM

→ → ALPINKLETTERN GOSAU-KAMM

AK-02

06. – 10.09.

260 €

TN 10 / E 5

AS 31.05.



Alpine Klettertouren im 3. – 5. Schwierigkeitsgrad im Vor- oder Nachstieg.

→ → Klaus Pfeffer / Volkhard Sernau / Jochen Schmidt / Jürgen Schweikle

Sicheres Klettern im alpinen Gelände im 4. Schwierigkeitsgrad / Sicherungstechniken in alpinen Mehrseillängentouren / Trittsicherheit in steilem Zu- und Abstiegs Gelände

mittel / siehe Schwierigkeitsbewertung

Transporter · Lkw · Anhänger - Vermietung

Angenehm Anders Als Andere
Vertrauen ist gut...
...MAYER ist besser!

ERICH MAYER LKW-VERLEIH GmbH
Karl-Wüst-Straße 30 - 32 · 74076 Heilbronn
Tel: 07131 176061 · Fax: 07131 164916
info@autoverleih-mayer.de



www.AUTOVERLEIH-MAYER.de



→ → BERGSTEIGEN

TESSIN / AIROLO

→ → VIA ALTA IDRA IN TICINO

BS-01

21. – 26.06.

170 €

TN 6 / E

AS 01.04.



Wir gehen über schwierige Höhenwege. Schwierige Passagen wechseln sich ab mit großartiger Aussicht.

→ → Uli Oberhauser

Trittsicherheit / Schwindelfreiheit / gute Kondition / Teamtauglichkeit

Schwierigkeit T4+ / siehe Schwierigkeitsbewertung

KARWENDEL / SCHARNITZ

→ → GROSSE KARWENDELDURCHQUERUNG

BS-02

08. – 14.07.

190 €

TN 7 / J E S

AS 15.06.



Eine eindrucksvolle Hüttentour über die bekanntesten Gipfel des Karwendels.

→ → Mike Heppner

Trittsicherheit / Schwindelfreiheit / gute Kondition

schwer / siehe Schwierigkeitsbewertung

OBERSTDORF / ALLGÄU / BAYERN

→ → HEILBRONNER WEG

BS-03

24. – 26.07.

75 €

TN 7 / J E S

AS 30.04.



Anreise und Aufstieg zur Rappenseehütte. Heilbronner Weg, evtl. Gipfel Hohes Licht, 2.651 m, zum Waltenberger Haus. Abstieg, Abschluß in Oberstdorf und Heimreise.

→ → Uwe Petri

Kondition für mind. 5–6 Std. Gehzeit

schwer / siehe Schwierigkeitsbewertung

SÜDTIROL / OBERER VINSCHGAU

→ → EINSAME 3.000ER IN SÜDTIROL

BS-04

31.07. – 03.08.

195 €

TN 6 / E

AS 30.04.



In der fantastischen Umgebung um den Reschensee und die Weißkugel im Oberen Vinschgau führen wir traumhafte Gipfeltouren im hochalpinen Gelände durch.

→ → Sören Matthes

gute Kondition / Schwindelfreiheit / Trittsicherheit

mittel / siehe Schwierigkeitsbewertung



NATURPARK TEXELGRUPPE / PFELDERS

→ → DURCH DEN NATURPARK TEXELGRUPPE

BS-05

13. – 19.08.

190 €

TN 9 / J E S

AS 15.06.



Eine eindrucksvolle Mehrtagestour durch den größten Naturpark Südtirols. Von urigen Tälern führen die Wege hinauf in eine Welt aus Fels, Wasser und Weite – zu den Gipfeln des Hinteren Seelenkogels (3.471 m), der Hochwilde (3.480 m), der markanten Sattelspitze (2.742 m) und der aussichtsreichen Rötelspitze (Cima Rosa, 2.625 m).

→ → Mike Heppner

Gute Kondition / Trittsicherheit / Schwindelfreiheit

schwer / siehe Schwierigkeitsbewertung

VIRGENTAL / PRÄGRATEN

→ → HOHE TAUERN/HÜTTENTOUR IM VIRGENTAL

BS-06

19. – 22.08.

110 €

TN 8 / J E S

AS 30.04.



1. Tag: Anreise nach Prägraten/Parkplatz Bichl und Aufstieg zur Sajathütte, Gehzeit ca. 3 Std. (2.600 m).

2. Tag: Übergang zur Eisseehtütte, 2.521 m, und zum Eissee, Gehzeit ca. 4 Std.

3. Tag: Übergang zur Niljochhütte, 1.990 m, nachmittags zur Schmidleralm, Gehzeit ca. 4–5 Std.

4. Tag: Abstieg ca. 2 Std., gemeinsamer Abschluß im Gasthof Großendiger in Prägraten.

→ → Uwe Petri

Kondition für mind. 5 Std. Gehzeit

mittel – schwer / siehe Schwierigkeitsbewertung



OBERSTDORF / ALLGÄU / BAYERN

→ → HEILBRONNER WEG

BS-07

04. – 06.09.

135 €

TN 6 / E

AS 01.04.



Wir begehen einen der faszinierendsten und spektakulärsten alpinen Höhenwege der nördlichen Kalkalpen über den Kamm der Allgäuer Hochalpen mit Verlauf zwischen 2.400 und 2.650 Höhenmeter von der Rappenseehütte zur Kemptner Hütte. Als einen der Höhepunkte wollen wir den zweithöchsten Gipfel der Allgäuer Alpen, das „Hohe Licht“ (2.651 m) besteigen.

→ → Sören Matthes

sehr gute Kondition / absolute Schwindelfreiheit /
hohe Trittsicherheit

schwer / siehe Schwierigkeitsbewertung

OBERSTDORF / ALLGÄU / BAYERN

→ → HEILBRONNER WEG – AUF DEN SPUREN ALPNER KLASSIKER

BS-08

17. – 20.09.

120 €

TN 11 / J E S

AS 25.07.



Der Heilbronner Weg zählt zu den schönsten Höhenwegen der Allgäuer Alpen – und genau dort wartet auf dich ein unvergessliches Bergabenteuer! Am ersten Tag führt der Aufstieg gemütlich zur Rappenseehütte, wo wir den Blick über die Bergwelt genießen. Am zweiten Tag steht der Biberkopf (2.599 m) auf dem Programm – ein markanter Grenzgipfel mit grandioser Aussicht. Das Highlight folgt am dritten Tag: die Überschreitung des legendären Heilbronner Höhenwegs zur Kemptner Hütte – mit schroffen Graten, gesicherten Passagen und spektakulären Tiefblicken. Diese Tour vereint alles, was das Bergsteigerherz begehrt: alpine Wege, beeindruckende Ausblicke und das Gefühl, ganz oben zu sein.

→ → Mike Heppner

sehr gute Kondition / absolute Schwindelfreiheit /
hohe Trittsicherheit

schwer / siehe Schwierigkeitsbewertung



→ → BERGWANDERN

BAYRISCHER WALD / BÖHMER WALD

→ → BAYRISCHER- / BÖHMERWALD

BW-01

23. – 30.05.

140 €

TN 10 / J E S

AS 23.04.



Wir wandern durch entlegene Täler, erklimmen Berggipfel und genießen die Natur. Die Touren beginnen und enden in Lam und führen uns u.a. zum großen Arber und den Cherkow.

→ → Horst Weinmann

Trittsicherheit

mittel / siehe Schwierigkeitsbewertung

OBERENGADIN / LA PUNT-CHAMUES'CH

→ → WANDERWOCHE ENGADIN (LA PUNT-CHAMUES'CH)

BW-02

31.05. – 07.06.

85 €

TN 20 / E S

AS 30.04.



Wir haben ein ganzes Haus gemietet und werden uns in einer schweiztypisch ausgestatteten Küche mit Kreativität, Genialität und vor allem Spaß selbst bekochen. Schöne Landschaft mit zahllosen Wandermöglichkeiten in Höhen zwischen 2.000 und 3.000 m, Gemeinschaft, Genuss und Spaß sind garantiert.

→ → Thomas Braunbeck

Kondition für 4 – 5 Std. Gehzeit

siehe Schwierigkeitsbewertung

AMMERGAUER ALPEN (BAYERN/TIROL)

→ → HÜTTENTOUR AMMERGAUER ALPEN

BW-03

04. – 06.06.

125 €

TN 6 / E

AS 16.03.



Rundtour von Hütte zu Hütte und Gipfel zu Gipfel über den Kamm der Ammergauer Alpen (Bayern/Tirol) auf den Spuren von König Ludwig II. im Gebiet zwischen Plansee und Schloss Linderhof. Die genaue Route ergibt sich aus der vorherrschenden Schneelage.

→ → Sören Matthes

gute Kondition / Schwindelfreiheit / Trittsicherheit

mittel / siehe Schwierigkeitsbewertung

ALPSTEIN-APPENZELER ALPEN

→ → ALTMANN – KNACKIGE AUSSICHTSTOUR IM ALPSTEIN

BW-04

19. – 21.06.

95 €

TN 7 / E S

AS 16.05.



1. Tag: Anfahrt und Anstieg zur Fählenalpe. Übernachtung auf der Fählenalpe im Zelt am Fählensee oder im Matratzenlager. 2.Tag: Wanderung auf den Altmann, mit ausgesetzter Gipfelkraxelei. Gipfelzustieg Übernachtung auf der Fählenalpe. 3. Tag: Abstieg und Heimreise.

→ → Andreas Anselm

Am Gipfeltag schwerer Wanderweg (T5) mit ausgesetzter Kraxelei beim Gipfelzustieg / Schwindelfreiheit / 1.500 hm im Auf- und Abstieg
schwer / siehe Schwierigkeitsbewertung

RÄTIKON/TSCHAGGUNS MONTAFON

→ → VON DER LINDAUER HÜTTE ZUR HEINRICH HUETER HÜTTE

BW-05

08. – 10.07.

130 €

TN 7 / E S

AS 30.04.



1. Tag: Anreise nach Tschagguns, Fahrt mit der Golmerbahn zur Bergstation. Von da auf dem Latschäzter Höhenweg zur Lindauer Hütte. 2. Tag: Von der Lindauer Hütte zum Lünensee und weiter zur Heinrich Hueter Hütte. 3. Tag: Von der Heinrich Hueter Hütte zur Bergstation der Golmerbahn.

→ → Helmut Barnert

Kondition für mind. 6 Std. Gehzeit
mittel / siehe Schwierigkeitsbewertung



LECHTAL (VORARLBERG)

→ → DIE LECHQUELLENRUNDE

BW-06

16. – 19.07.

125 €

TN 10 / J E S

AS 15.06.



Urige Hüttenrunde im Hinterland des Arlberger Skireviere. Die Tour verläuft meistens auf den üblichen Bergwegen, bei Nässe solide Trittsicherheit erforderlich.

→ → Tanja und Ingo Mahr

Trittsicherheit / Schwindelfreiheit / Ausdauer
schwer / siehe Schwierigkeitsbewertung

STUBAIER ALPEN / SÖLDEN

→ → SÖLDENS STILLE SEITE – VON HÜTTE ZU HÜTTE

BW-07

22. – 26.07.

210 €

TN 6 / E

AS 01.04.



Wir machen eine fünftägige Wanderung durch das Herz der Stubaier Alpen. Die Tour beginnt und endet in Sölden im Ötztal. Von dort wandern wir von Hütte zu Hütte – rund um das Windachtal und mit einem Abstecher nach Südtirol.

→ → Sören Matthes

sehr gute Kondition / absolute Schwindelfreiheit / Trittsicherheit
siehe Schwierigkeitsbewertung

ALLGÄUER ALPEN / KLEINWALSERTAL

→ → GROSSER WIDDERSTEIN

BW-08

25. – 26.07.

60 €

TN 10 / E

AS 15.05.



Von Baad über die Widdersteinhütte geht's auf den markanten Allgäuer Gipfel – eine kurze, aber alpine Tour für trittssichere Bergfans mit großem Panorama. Der Abstieg führt über den Gemstelpass zurück ins Tal.

→ → Carolin Schwarz / Alexander Wetterich

Kondition für mind. 4 Std. Gehzeit / Trittsicherheit / Schwindelfreiheit
rot – schwarz / siehe Schwierigkeitsbewertung

KARWENDEL / SEEFELD

→ → KARWENDEL HÖHENWEG

BW-09

30.07. – 05.08.

190 €

TN 8 / E

AS 20.05.



Wir wandern durch den Tiroler Nationalpark und erleben auf sechs Tagesetappen die Vielfalt des Gebirges zwischen Innsbruck und München. Geschlafen wird in beliebten Alpenvereinshöhlen.

→ → Horst Weinmann

Trittsicherheit / Schwindelfreiheit / gute Kondition
schwer / siehe Schwierigkeitsbewertung

GRENZGEBIET OSTTIROL / KÄRNTEN – FRIAUL-JULISCH VENETIEN

→ → KARNISCHER HÖHENWEG

BW-10

02. – 11.08.

230 €

TN 9 / J E S

AS 15.06.



Eine faszinierende Weitwanderung über blühende Almen, schroffe Felsgrate und stille Bergseen – der Karnische Höhenweg ist ein alpines Abenteuer zwischen den Kulturen.

→ → Mike Heppner

Trittsicherheit / Schwindelfreiheit / gute Kondition
schwer / siehe Schwierigkeitsbewertung



TANNHEIMER TAL / ÖSTERREICH

→ → BERGWANDERN IM TANNHEIMER TAL

BW-11

21. – 23.08.

95 €

TN 7 / E

AS 31.05.



3-Tages Tour mit Wanderung zur Landsberger Hütte, rund um den Lachensee mit Besteigung Lachenspitze ggf. Wanderung zum Schrecksee. Abstieg über Traualpe / Vilpsalpsee.

→ → Sigrun Metz-Pfleiderer

Schwindelfreiheit / ausdauerfähig
mittel / siehe Schwierigkeitsbewertung



→ → HOCHTOUREN

HOHE TAUERN

→ → HOCHTOUR GROSSVENEDIGER

HT-01

19. – 21.06.

205 €

TN 6 / J E S

AS 30.04.



Besteigung des Großvenedigers (3.666 m) von der Kürsinger Hütte. Je nach Verhältnissen und Kondition weitere Gipfelbesteigungen möglich, wie z. B. Großer Geiger (3.360 m), Keeskogel (3.291 m), Bachmayrspitze (3.119 m)

→ → Marc Walcher / Mario Evers

Gletschergrundkurs / gute Kondition

schwer / siehe Schwierigkeitsbewertung

SCHWEIZ / VAL DES DIX, WALLIS

→ → SCHÖNE HOCHTOUREN UM DIE CABANE DES DIX

HT-02

09.07. – 12.07.

260 €

TN 6 / E S

AS 30.04.



Anreise und Aufstieg über den Lac de Dix oder das Col de Riedmatten zur Cabane des Dix, 2.928 m oberhalb des Cheilon-Gletschers. Die Hütte ist Ausgangspunkt für mögliche Gipfelziele – als Einstiegs- und Akklimatisationsstour La Luette 3.583 m, als Gipfel für den zweiten Tag bietet sich der Pigne d'Arolla 3.796 m an.

→ → Tatjana Augenstein-Kurz / Mario Evers

Gletschergrundkurs oder vergleichbare Kenntnisse / Kondition für 1.200 hm in der Höhe

mittel / siehe Schwierigkeitsbewertung

SUSTENPASS / SCHWEIZ

→ → HOCHTOURENKURS FÜR EINSTEIGER

HT-03

24. – 26.07.

140 €

TN 5 / E

AS 24.06.



1. Tag: Anreise, Einführung in die Spaltenrettung und Aufstieg zur Hütte – Zeit zur Akklimatisierung.
2. Tag: Ausbildung auf dem Gletscher – Gehen mit Pickel und Steigeisen, Spalten- und Selbstrettung, Orientierung und Materialkunde. 3. Tag: Abschlusstour und Rückreise.

→ → Jonas Lemming

Trittsicherheit / gute Kondition (mit schwerem Rucksack)

mittel – schwer / siehe Schwierigkeitsbewertung



→ → JUGENDTOUREN

TANNHEIMER TAL/ALLGÄU

→ → FREERIDE- UND SKITOURAUSFAHRT

JT-01

23. – 25.01.

100 €

TN 14 / J K

AS 31.12.2025



Ihr habt Lust auf Skifahren und Snowboarden abseits der Piste im freien Gelände. Bevor es aber losgeht in Firn und Powder gibt es einiges zu beachten: Was brauche ich für Ausrüstung? Wie benutze ich diese? Wie ist das mit der Lawinengefahr und der Orientierung? In diese Themen wollen wir euch etwas einführen. Natürlich soll auch der Spaß im winterlichen Gebirge nicht zu kurz kommen.

→ → Stefan Schwager / Joachim Feger

Sicheres Fahren/Boarden in verschiedenen Schneearten / Mittelschweres Gelände

siehe Schwierigkeitsbewertung

STUBAITAL

→ → ABENTEUER HOCHGEBIRGE

JT-02

30.07. – 05.08.

280 €

TN 19 / J K

AS 31.05.



Wir wollen mit euch die spannende Welt des Hochgebirges mit den Fels- und Eisriesen erkunden. Gemeinsam geht es ins Stubaital auf die Franz-Senn-Hütte. Dort könnt ihr verschiedene Spielarten des Alpinismus ausprobieren: Felsklettern, Klettersteige gehen, einen 3.000er besteigen, Gletscher erkunden.

→ → Stefan & Lena Schwager / Joachim & Simone Feger

Trittsicherheit / Schwindelfreiheit /

Kondition für mehrstündige Bergtouren

siehe Schwierigkeitsbewertung



→ → ORIENTIERUNG

NEUE HEILBRONNER HÜTTE / MONTAFON / VERWALL

→ → ALPNER BASISKURS FÜR BERGWANDERER

OR-01

25. – 28.06.

135 €

TN 6 / J E S

AS 31.05.



Während und nach den Touren werden alpine Themen wie Ausrüstung, Bekleidung, Geotechniken im Schnee und weglosen Gelände, Wetter- und Orientierungskunde mit Karte und Kompass behandelt. 1. Tag: Anreise nach Partenen und Aufstieg zur Neuen Heilbronner Hütte. 2. + 3. Tag: Touren und Ausbildungsinhalte rund um die Hütte. 4. Tag: Abstieg und Heimreise.

→ → Ingo Mahr

Trittsicherheit / Schwindelfreiheit

mittel / siehe Schwierigkeitsbewertung

NEUE HEILBRONNER HÜTTE / MONTAFON / VERWALL

→ → ALPNER BASISKURS FÜR BERGWANDERER

OR-02

02. – 05.07.

135 €

TN 6 / J E S

AS 31.05.




Während und nach den Touren werden alpine Themen wie Ausrüstung, Bekleidung, Geotechniken im Schnee und weglosen Gelände, Wetter- und Orientierungskunde mit Karte und Kompass behandelt. 1. Tag: Anreise nach Partenen und Aufstieg zur Neuen Heilbronner Hütte. 2. + 3. Tag: Touren und Ausbildungsinhalte rund um die Hütte. 4. Tag: Abstieg und Heimreise.

→ → Tanja Mahr

Trittsicherheit / Schwindelfreiheit

mittel / siehe Schwierigkeitsbewertung



→ → SCHNEESCHUHTOUREN

STUBAIER ALPEN

→ → ALPINE SCHNEESCHUHTOUREN IN DEN STUBAIER ALPEN

SCHT-01

12. – 15.03.

195 €

TN 5 / E S

AS 18.01.



Am Anreisetag machen wir uns bei einer kurzen Tour zur Dortmunder Hütte mit den Verhältnissen und dem LVS-Training vertraut. An den folgenden Tagen stehen je nach Wetter und Schneelage Gipfelziele wie Faltegarrenköpfe, Wetterkreuzkogel, Schafzoll, Mitterzaigerkopf oder Pirchkogel auf dem Programm. Wir vertiefen unser Wissen zur lawinenkundlichen Beurteilung im Gelände und verbinden Bewegung und wertvolle Praxiserfahrung.

→ → Tatjana Augenstein-Kurz

Kondition für Touren im Schnee > 1.000 Hm / /

LVS-Ausrüstung / Grundkenntnisse

siehe Schwierigkeitsbewertung



→ → SKIHOCHTOUREN

URNER ALPEN / INNERTKIRCHEN

→ → SKIHOCHTOUR URNER ALPEN

STHT-01

01. – 03.05.

160 €

TN 4 / J E

AS 31.03.



Im Gebiet der Tierberglhütte locken Gipfel wie das Sustenhorn, Gwächtenhorn oder der Vordere Tierberg. Der anspruchsvollste Teil ist der Aufstieg zur Hütte über den abschmelzenden Gletscher – gute Steigeisentechnik und Kenntnisse in Spaltenbergung sind daher Voraussetzung.

→ → Carsten Fleischmann

> 1.000 Hm / LVS-Ausrüstung / Grundkenntnisse /

SAC-Schwierigkeitsskala ZS

siehe Schwierigkeitsbewertung



→→ SKITOUREN

KLEINWALSERTAL

→→ SKITOURGRUNDLAGEN – TOURPLANUNG – LVS – DURCHFÜHRUNG

ST-01

16. – 18.01.

90 €

TN 7 / J E S

AS 15.12.



Du willst selbstständig Touren gehen aber fühlst dich nicht bereit dafür? Wir zeigen dir wie du es angehst einfache Touren zu planen, welche Ausrüstung sinnvoll ist und was es mit der LVS auf sich hat.

→→ Alexander Kiehlneker

Erste Erfahrung im freien Gelände / grundlegende Kenntnisse der Ausrüstung
siehe Schwierigkeitsbewertung

URNER ALPEN / ANDERMATT

→→ SKITOUR- ODER FREERIDEWOCHENENDE ANDERMATT

ST-02

27.02. – 01.03.

110 €

TN 5 / J E S

AS 31.01.



Je nach Interesse der Teilnehmer*innen können wir im Skigebiet am Gemsstock freeriden, mit oder ohne Liftunterstützung auf Skitour gehen. Mögliche Tourenziele sind u. a. Pazolastock, Rotstock, Winterhorn, Stotziger First und Rotällhorn.

→→ Carsten Fleischmann

> 1.200 Hm / SAC-Schwierigkeitsskala ZS
siehe Schwierigkeitsbewertung

PRÄTTIGAU / GRAUBÜNDEN

→→ SKITOURENWOCHENENDE RÄTIKON

ST-03

13. – 15.03.

120 €

TN 4 / J E S

AS 03.01.



Je nach Verhältnissen werden wir am ersten Tag direkt zum Berghaus Sulzfluh oder über einen kurzen Gipfel aufsteigen. Am zweiten Tag einen der längeren Aufstiege zur Sulzfluh oder Schijenfluh in der herrlichen Kulisse des Rätikon. Am dritten Tag einen kürzeren Gipfel mit Abfahrt und Heimfahrt.

→→ Uwe Matthes

Sichere Skitechnik > 35% gute Kondition / > 1.200 Hm mit Abfahrt / Schwierigkeit überwiegend ZS- / Sulzfluh ZS+ / geübter Umgang mit Ausrüstung
mittel / siehe Schwierigkeitsbewertung



→→ SPORTKLETTERN

ALTMÜHLTAL / KONSTEIN

→→ KLETTERN IM OBEREN ALTMÜHLTAL

SK-01

24. – 26.06.

70 €

TN 8 / E S

AS 05.05.



Die Felsen rund um Konstein und Aicha bieten ideale Bedingungen zum Start in die Outdoorsaison. Löchrig, plattig und meist südseitig ausgerichtet, laden sie zum Klettern an 15–30 m hohen Wänden und in Mehrseillängenrouten ein. Wir vertiefen unsere Sicherungs- und Klettertechnik.

→→ Achim Schulz

Vorstieg in der Halle im Schwierigkeitsgrad 5–6
mittel / siehe Schwierigkeitsbewertung

FRÄNKISCHE SCHWEIZ / TRUBACHTAL

→→ VON DER HALLE AN DEN FELS

SK-02

24. – 26.04.

95 €

TN 8 / J E

AS 12.04.



Wir wollen in mäßig bis gut gesicherten Routen üben wie man vorsteigt, den Vorstieg sichert, ggf. Zwischen Sicherungen anbringt und umbaut. Das Wochenende soll als Vorbereitung für alpine Unternehmungen dienen – der Schwerpunkt liegt daher nicht auf dem Klettern von Touren an der Leistungsgrenze.

→→ Oliver Walker

sicheres Klettern im 5. Grad / Vorstiegserfahrung
mittel / siehe Schwierigkeitsbewertung

DONAUTAL

→→ GOLDENER HERBST IM DONAUTAL

SK-03

16. – 18.10.

70 €

TN 9 / E S

AS 27.09.



Hohe Wände, mega Kalkfels und eindrucksvolle Klettertouren. Wir hoffen auf strahlende Herbstsonne. Wir wollen die besten Klettereien – meist Mehrseillängen – an den hohen Felsen zwischen Beuron und Sigmaringen genießen bevor die Outdoorsaison endet.

→→ Achim Schulz

Klettern am Fels im 5.–6. Grad
mittel / siehe Schwierigkeitsbewertung

ANMELDE-/TEILNAHMEBEDINGUNGEN KURSE UND TOUREN

→ → TEILNAHMEBERECHTIGTE

Jedes Mitglied unserer Sektion ist teilnahmeberechtigt, wenn die erforderlichen Voraussetzungen (Leistungsfähigkeit, Altersgruppe) laut den Ausschreibungen erfüllt sind. Dies gilt ebenso für Mitglieder anderer Sektionen des Alpenvereins. Mitglieder unserer Sektion werden bei der Anmeldung vorrangig berücksichtigt.

→ → ANMELDUNG

Bitte melden Sie sich online unter www.dav-heilbronn.de an. Es können nur Anmeldungen entgegengenommen werden, die am Lastschriftverfahren teilnehmen. Die Plätze werden in der Reihenfolge der Anmeldung vergeben, sofern der Teilnehmer die erforderlichen Voraussetzungen erfüllt. Wird die Anmeldung angenommen, bucht die Geschäftsstelle den Betrag vom Konto des Teilnehmers ab. Falls von Ihnen gewünscht, können wir Sie bei Überbuchung der Tour oder des Kurses auf einer Warteliste weiterführen.

→ → PERSÖNLICHE LEISTUNGSFÄHIGKEIT

Sie müssen den Anforderungen der jeweiligen Veranstaltung entsprechen. Der Tourenleiter ist berechtigt, die Leistungsfähigkeit und die Ausrüstung der Teilnehmer zu testen. Der Leiter kann Teilnehmer ausschließen, wenn sie den zu erwartenden Anforderungen seiner Meinung nach nicht entsprechen. Wer die Anweisungen des Leiters während der Veranstaltung nicht befolgt, kann von der weiteren Teilnahme ausgeschlossen werden! Regressansprüche an die Sektion können nicht geltend gemacht werden.

→ → TEILNEHMERBEITRÄGE

Die Teilnehmerbeiträge werden bei der Anmeldung fällig und sind in voller Höhe mittels Einzugsermächtigung zu bezahlen. Sobald die Abbuchung auf unserem Konto gutgeschrieben ist, wird Ihre Anmeldung verbindlich und Sie erhalten von unserer Geschäftsstelle eine Anmeldebestätigung. Im Teilnehmerbeitrag sind die Leistungen der Kurs-/Tourenleitung enthalten. Die Kosten für Fahrt, Verpflegung, Unterkunft, Eintritte, Lift usw. trägt jeder Teilnehmer selbst. Sie sind nicht im Teilnehmerbeitrag enthalten.

→ → RÜCKTRITT

1. Sie können jederzeit vor Reisebeginn von der Reise zurücktreten. Die Anschrift des Veranstalters lautet: Deutscher Alpenverein Sektion Heilbronn e.V., Lichtenbergerstr. 17, 74076 Heilbronn, E-Mail: info@dav-heilbronn.de. Ihnen wird empfohlen, den Rücktritt schriftlich zu erklären.
2. Wenn Sie von der Reise zurücktreten oder wenn Sie die Reise nicht antreten, verliert der Veranstalter den Anspruch auf den Reisepreis. Stattdessen kann der Veranstalter die pauschalierten Reisekosten gemäß wie folgt verlangen.

Diese pauschalierten Reisekosten betragen pro Person in Prozenten des Reisepreises:

bis zum 30. Tag vor Reisebeginn 25 %

bis zum 7. Tag vor Reisebeginn 60 %

bis zum 2. Tag vor Reisebeginn 80 %

ab dem 1. Tag vor Reisebeginn oder bei Nichterscheinen 100 %

3. Bei der Pauschalisierung sind die gewöhnlichen ersparten Aufwendungen und die gewöhnlichen möglichen anderweitigen Verwendungen der Reiseleistungen berücksichtigt.
4. Es bleibt dem Reiseteilnehmer unbenommen, den Nachweis zu führen, dass im Zusammenhang mit dem Rücktritt oder Nichtantritt der Reise keine oder wesentlich niedrigere Kosten entstanden sind, als die von dem Veranstalter in der im Einzelfall anzuwendenden Pauschale ausgewiesenen Kosten.

→ → ABSAGE DURCH DIE SEKTION

Bei zu geringer Teilnehmerzahl, aus Sicherheitsgründen oder bei Ausfall eines Leiters ist die Sektion berechtigt, die Veranstaltung abzusagen oder das Ziel zu verändern. Im Falle einer Absage werden die Teilnehmerbeiträge vollständig erstattet. Bei Ausfall eines Leiters kann die Sektion einen Ersatzleiter einsetzen. Der Wechsel des Leiters berechtigt nicht zum Rücktritt von der Veranstaltung bzw. zum Ersatz der Teilnehmerbeiträge.

→ → ABBRUCH DER VERANSTALTUNG

Muss die Veranstaltung aus Sicherheitsgründen oder aus anderem besonderen Anlass abgebrochen werden, besteht kein Anspruch auf Erstattung der Teilnehmerbeiträge.

→ → AUSTRÜSTUNG

Voraussetzung für die Teilnahme an der jeweiligen Veranstaltung ist eine vom Leiter vorgeschriebene Ausrüstung. Bei mangelhafter Ausrüstung kann der Teilnehmer von der Teilnahme ausgeschlossen werden. Eine Reihe von Ausrüstungsgegenständen kann gegen Gebühr/Kautions in unserer Geschäftsstelle entliehen werden (Vorrückierungen sind möglich).

→ → HAFTUNG

Die Teilnahme an einer Sektionsveranstaltung, Tour oder Ausbildung erfolgt grundsätzlich auf eigene Gefahr und eigene Verantwortung. Jeder Teilnehmer verzichtet auf die Geltendmachung von Schadenersatzansprüchen jeglicher Art wegen leichter Fahrlässigkeit gegen die Tourenleiter und Ausbilder, andere Sektionsmitglieder oder die Sektion Heilbronn, soweit nicht durch bestehende Haftpflichtversicherungen der Schaden abgedeckt ist.

50%* PREISNACHLASS
FÜR ALLE TOUREN-
TEILNEHMER BIS ZUM
25. LEBENSJAHR

* nicht bei Jugendtouren



DAV ANMELDUNG KURSE UND TOUREN

Kurs-Nr.	Datum
Name	Vorname
Geburtsdatum	Beruf
Anschrift	
Telefon	E-Mail
DAV Mitglied seid	Mitglieds-Nr.

Ich melde mich hiermit zur Teilnahme an der oben genannten Veranstaltung der DAV-Sektion Heilbronn an.

HAFTUNG: Die Teilnahme an einer Sektionsveranstaltung, Tour oder Ausbildung erfolgt grundsätzlich auf eigene Gefahr und eigene Verantwortung. Jeder Teilnehmer verzichtet auf die Geltendmachung von Schadenersatzansprüchen jeglicher Art wegen leichter Fahrlässigkeit gegen die Tourenleiter und Ausbilder, andere Sektionsmitglieder oder die Sektion, soweit nicht durch bestehende Haftpflichtversicherungen der Schaden abgedeckt ist. Insbesondere ist eine Haftung der Ausbilder, Tourenleiter und -referenten oder der Sektion wegen leichter Fahrlässigkeit ausgeschlossen, soweit kein Versicherungsschutz besteht oder die Ansprüche über den Rahmen des bestehenden Versicherungsschutzes hinausgehen.

Den Teilnehmerbetrag darf die Sektion Heilbronn von meinem Konto abbuchen:

IBAN	BIC
Bank	

DIE ANMELDE- / TEILNAHMEBEDINGUNGEN SIND MIR BEKANNT UND WERDEN MIT MEINER ANMELDUNG ANERKANNT.

Ort, Datum	Unterschrift
Ort, Datum	Unterschrift Erziehungsberechtigte (bei Minderjährigen)



Begeistern. Mit Sportsgeist.

Mit einem Förderer an Ihrer Seite.

Wir unterstützen den Sport in der Region – wie die Sektion Heilbronn des Deutschen Alpenvereins.



Weil's um mehr als Geld geht.



Kreissparkasse
Heilbronn

→ → MITGLIEDERVERSAMMLUNG

Die Einladung und die Tagesordnungspunkte finden Sie in unserer Sektionszeitung:

Der Heilbronner Weg → → Ausgabe 01/2026

TERMIN: 22.04.2026 um 19.30 Uhr

TREFFPUNKT: Handwerkskammer Heilbronn,
Meistersaal 1. OG, Allee 76, 74072 Heilbronn

→ → GESELLIGKEIT & TREFFS

FÜL-ALPINISTIK JAHRESVERSAMMLUNG

TERMIN: 24.09.2026 um 19:30 Uhr

TREFFPUNKT: Alpinzentrum / großer Seminarraum

FÜL STAMMTISCH

Einmal pro Monat, jeden ersten oder zweiten Donnerstag in der Kletterarena um 19 Uhr.

Folgende Termine sind zunächst einmal vorgesehen:

08.01. Thema noch offen

12.02. Thema noch offen

12.03. Thema noch offen

09.04. Grillen / Klettern am Turm in Böckingen

DIE ALTEN VIERZIGER STAMMTISCH

Geboren und aufgewachsen in schwierigen Zeiten, viel erlebt und vom Leben geprägt, treffen wir uns nun gediegen beim monatlichen Stammtisch.

TERMINE: Jeden ersten Freitag des Monats um 11:30 Uhr.

→ → 03.01. → → 07.02. → → 07.03. → → 04.04. → → 02.05.

→ → 06.06. → → 04.07. → → 01.08. → → 05.09. → → 10.10.

→ → 07.11. → → 05.12.

TREFFPUNKT: Bürgerhaus Böckingen, Kirchsteige 5,
74080 Heilbronn-Böckingen

ANSPRECHPARTNER: Heinz Klenner → 07130 6672 /

DAV Geschäftsstelle → 07131 679933

→ → WANDERN

DIE SEKTION HEILBRONN DES DAV BIETET JEDEN MONAT EINE EINTÄGIGE WANDERUNG AM SAMSTAG ODER SONNTAG AN.

Die Wanderungen finden öfters um Heilbronn im Unterland, im Hohenloher Land, im Schwäbischen Wald oder im Odenwald statt, aber auch im Schwarzwald, auf der Schwäbischen Alb oder in der Pfalz. Es werden meist einfache Wanderungen von drei bis sechs Stunden angeboten.

Die Details zur Wanderung werden etwa zwei Wochen vor dem im Jahresprogramm genannten Termin auf der Sektions-Homepage bekannt gegeben. Sie werden auch in der Heilbronner Stimme unter Vereinsnachrichten und Tipps für Touren veröffentlicht.

Ansprechpartner für die Monatswanderungen sind die in der einzelnen Beschreibung genannten WanderführerInnen.

WANDERWART: Ken Miller → 0173 6793540
→ ken.miller@dav-heilbronn.de

WIR SUCHEN WEITERE WANDERLEITER!

MÖCHTEST DU EINE **TRAINERAUSBILDUNG**
IM BEREICH **WANDERLEITER** BEGINNEN?

INFOS GIBT ES BEI UNSEREM AUSBILDUNGSREFERENTEN:
MARTIN PLIENINGER → 07131 703272
→ MARTIN.PLIENINGER@DAV-HEILBRONN.DE

MONATSWANDERUNGEN

- 25.01.** Von Schwäbisch Hall nach Waldenburg
→ → Stephanie Bauer → steph.bauer@posteo.de
- 22.02.** Heuchelberger Panoramarunde
→ → Sigrun Metz-Pfleiderer → 0163 7312330

- 22.03.** Schluchten im Neckartal
→ Horst Weinmann → 0172 7363000
- 12.04.** Von Metzingen nach Neuffen –
Das Gustav-Ströhmfeld-Weg
→ Roland Kühner → 0178 2343662
- 10.05.** Neckar-Odenwald Wanderung
→ Ken Miller → 0173 6793540
- 14.06.** Wanderung in die Umgebung von Schwäbisch Hall
(mit der BZG Schwäbisch Hall)
→ Götz Burghardt → 0176 42660446
- 20.09.** Spätsommer im Hohenlohischen
→ Walter Kachel → 0160 96783059
- 11.10.** Über den Michaelsberg nach Weingarten
(mit der BZG Eppingen)
→ Eduard Muckle → 0176 21116644
- 25.10.** Durchs Fünf-Mühlental zur Burg Guttenberg
(mit der BZG Öhringen)
→ Gudrun Krebs-Bothner → krebs-bothner@arcor.de
- 15.11.** Wanderung im Bauland/Odenwald
→ Alexander Wetterich → 0176 56032793

ÄNDERUNGEN VORBEHALTEN. DETAILS FINDET IHR UNTER:
WWW.DAV-HEILBRONN.DE/PROGRAMM/MONATSWANDERUNGEN

FRAUENWANDERGRUPPE

UNSERE FRAUENWANDERGRUPPE WURDE IM MAI 2017
GEGRÜNDET. UNS VERBINDET DIE FREUDE AM WANDERN –
DENN WIR FINDEN: FRAUEN WANDERN EINFACH EIN
BISSCHEN ANDERS.

Gemeinsam unterwegs – Natur erleben, Kraft tanken, lachen.
Ob gemütliche Tour oder sportliche Strecke – wir genießen
die Bewegung in der Natur, die Gemeinschaft und die
Gespräche unterwegs. Wandern tut gut – dem Körper, dem
Kopf und der Seele.

TERMINE: Für 2026 planen wir wieder ein abwechslungsreiches
Wanderprogramm mit festen Terminen.

Jede Frau darf sich mit eigenen Tourenvorschlägen einbringen.
Bei unseren Treffs im Alpinzentrum werden Termine und
Ideen besprochen. Alle Informationen und Termine laufen
über unseren E-Mail-Verteiler. Neue interessierte Frauen sind
herzlich willkommen – wir freuen uns auf euch!

KONTAKT: Kerstin Ritter
→ frauenwandergruppe@dav-heilbronn.de

→ → GRUPPEN

SENKLETTERTREFF

DU HAST SCHON EIN BESTIMMTES ALTER ERREICHT. NOCH NICHT ERREICHT IST KEIN HINDERNIS. DU HAST ZEIT, IN DEN MORGENSTUNDEN IN DIE KLETTERARENA ZU KOMMEN!

Bei uns kannst du ins Klettern schnuppern, neue Bewegungserfahrungen in der Vertikalen machen, Gleichgesinnte finden, etwas Gutes tun für Geist und Körper.

ZIELE: Treffpunkt für kletterinteressierte + kletterbegeisterte SeniorInnen.

ZIELGRUPPE: SeniorInnen, zum Kletter- und Sicherungskenntnisse Erlernen, Verbessern und gemeinschaftlichem Klettern.

AKTIVITÄTEN: Wöchentliches gemeinsames Klettern.

TERMINE: Jeden Dienstag von 10 – 13 Uhr in der Kletterarena.

ANSPRECHPARTNER: Bruno Simon / Joe Kopp / Tatjana Mahr
→ info@diekletterarena.de

FAMILIENGRUPPEN



IN DEN FAMILIENGRUPPEN DER SEKTION FINDEN SICH GLEICHGESINNTE ERWACHSENE UND KINDER ZUSAMMEN, UM GEMEINSAM ETWAS ZU UNTERNEHMEN.

In der Sektion gibt es sieben verschiedene Familiengruppen. Die Unterteilung ergibt sich zum Einen aus dem Alter der Kinder und den damit verbundenen Bedürfnissen und Fähigkeiten der Familien und zum Anderen aus der regionalen Aufteilung in den Bezirksgruppen.

→ → FAMILIENKLETTERGRUPPE HEILBRONN FG1

ZIELE: Treffpunkt natur- und sportbegeisterter Familien.

ZIELGRUPPE: Familien mit Kindern der Jahrgänge 2005 – 2013, Kletter- und Sicherungskenntnisse der Eltern hilfreich, Interesse, sich in die Gruppe einzubringen.

AKTIVITÄTEN: Regelmäßige Treffen.

→ 1 – 2 x pro Monat zum gemeinsamen Klettern / Bouldern, in- und outdoor, Mountainbike-Touren, Kanufahren u. ä.

→ 2 – 3 x pro Jahr mehrtägige Ausfahrten, z. B. zum Klettern und Bergsteigen.

TERMINE: Bitte mit Jeanette per E-Mail abklären.

ANSPRECHPARTNER: Jeanette Stampf

→ jeanette.stampf@dav-heilbronn.de

→ → FAMILIENGRUPPE HEILBRONN FG2

ZIELE: Wir sind eine recht frisch gegründete Familiengruppe, die gerne viel draußen ist und das ganze Jahr über (auf kleinkindgerechten Strecken) wandert. Wir wollen unseren Kindern viele Erlebnisse zusammen in der Natur bieten, um schöne Erinnerungen für sie und uns zu schaffen.

ZIELGRUPPE: Familien mit Kindern der Jahrgänge 2020 – 2022 (+/-), geländegängige Kinderwagen oder Kraxen sind von Vorteil.

AKTIVITÄTEN: Wandern (regelmäßige Treffen, 1 x pro Monat, sonntags) und weitere gemeinsame Aktivitäten nach Wunsch.

TERMINE: Werden rechtzeitig auf der Homepage bekannt gegeben oder gerne per E-Mail anfragen.

ANSPRECHPARTNER: Ulrike und Philipp Altenhöfer

→ familiengruppe2wandern@dav-heilbronn.de

→ → FAMILIENKLETTERGRUPPE HN FG3

ZIELE: Eine Gruppe für Familien, die das Klettern und die Berge lieben. Dabei wollen wir unsere Kinder begeistern und diesen spielerisch die Schönheit der Natur nahe bringen.

ZIELGRUPPE: Familien mit Kindern der Jahrgänge 2010 – 2016.

Kletterkenntnisse der Eltern erforderlich. Anfänger sind herzlich willkommen. Die Kenntnisse der Gruppe sind umfangreich, so dass wir uns beim Klettern gegenseitig unterstützen können.

AKTIVITÄTEN: Regelmäßige gemeinsame Klettertermine, bevorzugt im Freien, z. B. an den HNER Drei Zinnen oder auch mal am Fels. Bei schlechtem Wetter und im Winter in der Kletterarena.

TREFFEN: Einmal monatlich an einem Sonntag.

→→ Wöchentlich besteht zusätzlich die Möglichkeit, auch mal wieder abends ohne den Nachwuchs klettern zu gehen.

→→ Jährlich zwei Kletterausfahrten in die Fränkische Schweiz, die Vogesen, auf die Schwäbische Alb oder in die Berge. Bei allen Aktivitäten unterstützen wir uns gegenseitig bei der Kinderbetreuung und natürlich auch beim Klettern.

TERMINE: Werden auf der Homepage bekannt gegeben.

ANSPRECHPARTNER: Tina und Oliver Kuchenbrod

→ tina.kuchenbrod@dav-heilbronn.de

→→ FAMILIENGRUPPE EPPINGEN

Nähere Infos siehe Bezirksgruppe Eppingen auf Seite 54.

→→ FAMILIENGRUPPE KÜNZELSAU

Nähere Infos siehe Bezirksgruppe Künzelsau auf Seite 57.

Wenn Gipfel stürmen, dann mit Aqua Römer.

Wenn Aqua, dann Römer.®



Wir schöpfen Wasser mit 2.300 mg Mineralien pro Liter aus unserer wertvollen Mineralquelle in Baden-Württemberg.

Gut für mich. Gut für die Umwelt.

HOCHTOURENGRUPPE

WIR WOLLEN ZUSAMMEN IN DIE BERGE! DRAUSSEN SEIN, AKTIV SEIN, GEMEINSAM UNTERWEGS SEIN IST DAS, WAS FÜR UNS ZÄHLT.

Wir lernen von- und miteinander, tauschen uns aus und treffen uns regelmäßig zu diversen Aktivitäten, sei es gesellig kulinarisch, sportlich kletternd oder Berge erklimmend.

ZIELE: Touren in der Gemeinschaft mit Gleichgesinnten.

TREFFEN: einmal im Monat montags in der Kletterarena um 19 Uhr oder an den Heilbronner Drei Zinnen um 18 Uhr

AKTIVITÄTEN: leichte/mittelschwere Hochtouren. Weitere Touren werden von den Teilnehmern organisiert, wie:

→ Klettersteige → Sportklettern → Mehrseillängen → Bergtouren

→ Schneeschuhwanderungen → Eisklettern → Fit für die Berge

TERMINE: →→ **12.01., 02.02., 02.03.** Treffen im Alpenstüble

→→ **13.04., 04.05., 01.06.** Übungen für Hochtouren z. B.

Spaltenbergung/Selbststrettung an den Heilbronner Drei Zinnen

→→ **06.07.** Übungen für Hochtour und Grillfest

→→ **07.09.** Klettern in Hessigheim →→ **05.10., 02.11., 02.03.**

Treffen im Alpenstüble →→ **07.12.** Weihnachtsfeier

TOUREN: Termine sind noch nicht fix →→ **12.-15.06.** Grundkurs

für Hochtouren →→ **26.-28.06.** Hochtourenaufahrt (leicht)

→→ **10.-12.07.** Hochtourenaufahrt (mittel)

ALLE TOUREN SIND GEMEINSCHAFTSTOUREN. DAHER WIRD ERWARTET, DASS ALLE TEILNEHMER/-INNEN DIE TOUR SELBSTÄNDIG UND EIGENVERANTWORTLICH DURCHFÜHREN KÖNNEN.

KONTAKT: Andreas Anselm → andreas.anselm@dav-heilbronn.de /

Özcan Keceli → oezcan.keceli@dav-heilbronn.de /

Simon Zeidler → simon.zeidler@dav-heilbronn.de

KAJAKGRUPPE

WIR SIND EINE GRUPPE VON ALPIN-PADDELBEGEISTERTEN FRAUEN, MÄNNERN UND JUGENDLICHEN AUS DER SEKTION.

Die Spanne reicht von jung bis alt, vom Anfänger bis zum Fortgeschrittenen. Wir Kajakfreunde freuen uns über alle Menschen jeden Alters, die hereinschnuppert, das Kajakfahren lernen möchten oder dies bereits können.

ANSPRECHPARTNER: Joseph McGrath

→ jmpaddeln@aol.com



MOUNTAINBIKEGRUPPE



BIKEN WAS DAS ZEUG HÄLT? ... TECHNIK VERSTEHEN? ...
LEIDENSCHAFT (ER)LEBEN ... GEMEINSAM CRUISEN, RIDEN
UND ROCKEN? ...

Du hast Lust auf gemeinsames Biken und Erleben?
Dann schnupper gerne bei uns rein! ...

Unsere MTB-Abteilung ist inzwischen über viele Jahre gewachsen und bietet Bikeliebhaber*innen aus der Sektion ein vielfältiges Programm rund um ihre große Leidenschaft. Downhill*innen und Freerider*innen, Enduro- und Bikepark-Fahrer*innen, über Tourenbiker*innen bis hin zu Technikfreaks finden alle bei uns ihr Zuhause und leben gemeinsam das Motto und Geheimrezept des Orga-Teams „Gemeinsam die Natur erleben und Spaß haben bei dem, was wir tun“. Ob flach, steil, ruppig oder flowig ... bei uns kommst du garantiert auf deine Style-Vorlieben und Kosten.

AKTIVITÄTEN & TREFFEN: Draußen in den Wäldern sind wir fleißig am Biken, Riden & Rollen und auf den Trails aktiv.

Auch in diesem Jahr ist ein Programm mit Terminen und Treffen geplant. Bei Interesse gerne melden.

KONTAKT: Philipp Schubert / Jan Engelmann

→ philipp.schubert@dav-heilbronn.de

→ jan.engelmann@dav-heilbronn.de



Hygiene Klein

FACHGROSSHANDEL FÜR HYGIENE

- Hygienepapiere & Spendersysteme
- Reinigungs- & Desinfektionsmittel
- Reinigungsmaschinen
- Reinigungszubehör
- Glasreinigung
- Arbeitsschutz & Einwegartikel
- Pflege & Medizinbedarf

ÖFFNUNGSZEITEN:

Montag bis Donnerstag

08:00 BIS 12:00 UHR

13:00 BIS 16:30 UHR

Freitag

08:00 BIS 12:00 UHR

Phone: 07138/97410
Fax: 07138/974120

info@hygiene-klein.de

<https://www.hygiene-klein.de>

André Klein e.K. Fachgroßhandel für Hygiene und Sauberkeit
Holderbuschweg 45
74853 Schwaigern-Massenbach

→→ JUGEND

KINDER- UND JUGENDGRUPPEN



WIR SIND DIE SEKTIONSJUGEND HEILBRONN.
KLINGT ALTBACKEN? DAS SIND WIR ABER NICHT!

Das Programm der Jugendgruppen ist sehr umfangreich und nicht genau definiert ... Klar ist aber, dass wir jeden Tag ein neues Abenteuer erleben.

→→ KINDER- UND JUGENDGRUPPEN HEILBRONN

In unserem wöchentlichen Training und in unseren Gruppentreffen lernen wir klettern und sichern, auf gemeinsamen Ausfahrten erproben wir unser Wissen in der freien Wildbahn. Wir leben nicht im Luxus von teuren Hotels, sondern schätzen den Luxus der Gemeinschaft und der Natur.

Verschiedene Klettergruppen für Kinder und Jugendliche zwischen 5 und 26 Jahren.

INFOS: Über die Homepage, www.dav-heilbronn.de.

ANSPRECHPARTNER: Jugendvorstand

→ jugendvorstand@dav-heilbronn.de

21.03. JUGENDVOLLVERSAMMLUNG
UND JUGENDTAG

WEITERE INFOS FOLGEN MITTELS AUSHANG.

→→ KLETTER- & JUGENDGRUPPE EPPINGEN

Nähere Infos siehe Bezirksgruppe Eppingen auf Seite 54.

→→ KINDER- & JUGENDGRUPPE KÜNZELSAU

Nähere Infos siehe Bezirksgruppe Künzelsau auf Seite 57.

→→ JUGENDGRUPPE ÖHRINGEN

Nähere Infos siehe Bezirksgruppe Öhringen auf Seite 62.

→→ JUGENDKLETTERGRUPPE SCHWÄBISCH HALL

Nähere Infos siehe Bezirksgruppe Schwäbisch Hall auf Seite 64.



MEHR INFOS ZU UNSEREN **JUGENDGRUPPEN** GIBT ES ONLINE!



WWW.DAV-HEILBRONN.DE

Gemeinsam neue Höhen erklimmen

Mit siWorkplace® in die Cloud

Profitieren Sie von einer modernen, skalierbaren und vollumfänglich betreuten Cloud-Umgebung, die Ihre Daten schützt, Ausfälle vermeidet und Ihnen Zeit für das Wesentliche schenkt.

Managed IT

Als IT-Dienstleister im Großraum Heilbronn betreuen wir seit über 25 Jahren kleine und mittelständische Unternehmen.



Jetzt unverbindlich
beraten lassen
www.solid-it.de

solid IT



→→ JUNIOREN / JUNGMANNSCHAFT HEILBRONN

Sportklettern ist unsere Leidenschaft! Wir feuern uns gegenseitig an und helfen, wenn es mal hakt. Technik, Taktik, Psyche und die Sicherungsthemen lernen wir in der Halle und am Fels. An einigen Wochenenden erkunden wir auch Klettergebiete der Heilbronner Umgebung.

Die mehrtägigen Ausfahrten in die Alpen, nach Arco oder in die Fränkische Schweiz bilden einen festen Bestandteil der JuMa. Hüttentouren, Klettersteiggehen und Alpinklettern gehören ebenso zu unseren Alpinaktionen wie Gletscherkurse oder Schneeschuh- / Skitouren zusammen mit anderen Jugendgruppen.

Du hast Lust dein Kletterniveau zu steigern, deine Sicherungskennnisse zu erweitern und dich abends so richtig auszu-powern? Dann bist du bei uns genau richtig!

Wenige Voraussetzungen um bei uns mitzumachen:

→ Du hast den DAV-Vorstiegsschein?

→ Du bist zwischen 18 und 26 Jahre alt?

→ Du bist motiviert regelmäßig zum Training zu kommen?

Melde dich bei uns ... Wir freuen uns auf dich!

TERMINE: Trainingszeiten (in der Kletterarena Heilbronn)

→→ Montag und Donnerstag: 18 – 21 Uhr

AUSFAHRTEN: Werden im Laufe des Jahres geplant.

ANSPRECHPARTNER: Tobias Held (Leiter JuMa Heilbronn)

→ tobias.held@dav-heilbronn.de

→→ BEZIRKSGRUPPEN

BEZIRKSGRUPPE EPPINGEN



→→ MITGLIEDERVERSAMMLUNG

TERMIN: 20.03.2026, 19:30 Uhr

TREFFPUNKT: Villa Waldeck, Waldstraße 80, 75031 Eppingen

Das Versammlungsdatum und der Versammlungsort werden rechtzeitig im Stadtanzeiger, in der Heilbronner Stimme und per E-Mail bekannt gegeben.

→→ MONATSWANDERUNGEN

15.02. Überraschungstour → Rolf Maier

08.03. Panoramatour Katzbachtal → Eduard Muckle

26.04. Prosecco-Tour in Beilstein → Achim Petri

10.05. E-Bike-Tour → Mike Heppner

28.06. Rund um Nordheim → Achim Petri

26.09. Eppinger Linienweg-Wanderung (am Samstag)
→ Klaus Zürner

11.10. Über den Michaelsberg nach Weingarten
→ Eduard Muckle

15.11. Pfalztour rund um Wachenheim → Eduard Muckle

→→ BILDERVORTRÄGE / VORTRÄGE

23.01. Freiheit auf vier Rädern - mit dem Dachzelt durch Südschweden → Katinka & Sven Reger

20.02. Unsere Bergtouren 2025: ein Rückblick
→ Yvonne Möbius /

13.11. Bergabenteuer im Winter → Yvonne Möbius

→→ BERG- / WANDERTOUREN

- 08. – 14.07.** Große Karwendeldurchquerung – 7 Tage durch das wilde Herz des Karwendels → Mike Heppner
- 24. – 26.07.** Heilbronner Weg → Uwe Petri
- 02. – 11.08.** Karnischer Höhenweg – 9 Tage auf dem Grenzkamm zwischen Österreich und Italien → Mike Heppner
- 13. – 19.08.** Durch den Naturpark Texelgruppe - Gipfeltour zwischen Spronser Seen und Hochwilde → Mike Heppner
- 19. – 22.08.** Hohe Tauern/Virgental – 3-Hütten-Wanderung → Uwe Petri
- 17. – 20.09.** Heilbronner Weg → Mike Heppner

→→ FAMILIENGRUPPE

ZIELE: Schöne Wanderungen und sonstige Erlebnisse in der Natur gemeinsam mit anderen Familien. Dabei sind uns der Spaß und die Sicherheit von Kindern und Erwachsenen gleichermaßen wichtig.

ZIELGRUPPE: Familien mit Kindern vom Kleinkind bis ins Jugendalter.

AKTIVITÄTEN: Gemeinsame Wanderungen in der Region und im Gebirge, Ausflüge in die nähere Umgebung sowie gelegentliches Klettern sowohl indoor als auch outdoor.

ANSPRECHPARTNER: Sven Reimold → 0170 2152111

→ sven.reimold@dav-heilbronn.de / Matthias Reichert
→ 07262 6011987 → matthias.reichert@dav-heilbronn.de

TERMINE: **06.01.** Dreikönigswanderung / Fackelwanderung
→→ **08.02.** Winterwanderung →→ **19.04.** Fahrradtour
→→ **03.05.** Wald-Aktiv-Tag →→ **14.06.** Waldkletterpark
→→ **05.07.** Familientag auf dem Ottilienberg
→→ **20.09.** Rund um die königliche Kugelbahn im Remstal

→→ KLETTER- & JUGENDGRUPPE

ZIELGRUPPE: Kinder und Jugendliche von 6 – 18 Jahren.

TERMINE: Die genauen Termine sowie nähere Infos werden rechtzeitig im Stadtanzeiger und per E-Mail bekannt gegeben.

KONTAKT: Jugendgruppenleiter Benjamin Streib

→ 0176 31569063 → benjamin.streib@dav-heilbronn.de

→→ FUNCLIMB IM SPORTPARK EPPINGEN

TERMINE: Schnupperklettern und Kindergeburtstage nach Bedarf und auf Anfrage. Kindergeburtstage finden nur an den Wochenenden statt.

KONTAKT: Markus Stöcklmayer

→ markus.stoecklmayer@dav-heilbronn.de

→→ SONSTIGE AKTIVITÄTEN

06.01. Dreikönigswanderung zum Ottilienberg mit Bewirtung

20.03. Mitgliederversammlung

01.05. Festtag auf dem Ottilienberg

14.05. Festtag auf dem Ottilienberg

05.07. Musikausfahrt zur Heilbronner Hütte

→→ D'OTILIENBERG RUFT: „D'TURM ISCH UFF“

Mit Bewirtung von 11 – 17 Uhr (Achim Petri) an folgenden ersten Sonntagen: **01.02.** →→ **01.03.** →→ **03.05.** →→ **07.06.**
→→ **05.07.** →→ **02.08.** →→ **06.09.** →→ **04.10.** →→ **01.11.** →→ **06.12.**

→→ KONTAKTDATEN

BZG-LEITUNG: Mike Heppner → mike.heppner@dav-heilbronn.de

STELLV. BZG-LEITUNG: Ulrich Broll → 66.aqua@googlemail.com

KASSENWART: Florian Schwarz → schwarzflorian@gmx.de

SCHRIFTFÜHRER: Norbert Müller → norbert@alles-mueller.de

PRESSE: Yasmin Schnurer → yasmin.schnurer@dav-heilbronn.de

TOURENWART:IN: Yvonne Möbius → yvonne.moebius@icloud.com

JUGEND: Benjamin Streib → benjamin.streib@dav-heilbronn.de

TECHNIKWART: Klaus Zürner → klaus.zuerner@freenet.de

FESTWIRT: Achim Petri → 0178 9823072

WANDERLEITER, FÜL: Rolf Maier / Eduard Muckle / Mike Heppner / Uwe Petri / Emely Petri

→ rolf.maier@dav-heilbronn.de

→ eduard.muckle@dav-heilbronn.de

→ mike.heppner@dav-heilbronn.de

→ uwe.petri@dav-heilbronn.de

→ emely.petri@dav-heilbronn.de

FAMILIENGRUPPENLEITER: Sven Reimold / Matthias Reichert

→ sven.reimold@dav-heilbronn.de

→ matthias.reichert@dav-heilbronn.de

BEZIRKSGRUPPE KÜNZELSAU



→→ MITGLIEDERVERSAMMLUNG

TERMIN: **16.03.2026**, 19 Uhr

TREFFPUNKT: DAV-Vereinsheim, Künzelsau-Nagelsberg

→→ MONATSWANDERUNGEN

- 18.01.** MoWa → Matthias Schirmer
- 22.02.** MoWa → Uli Oberhauser
- 15.03.** MoWa → Gerhard & Margret Abel
- 19.04.** MoWa → Klaus Megerle
- 17.05.** MoWa → Rolf & Gerlinde Hiestand
- 21.06.** MoWa → Karl-Heinz Karle
- 13.09.** MoWa → Hans Lung & Karin Vogel
- 18.10.** MoWa → Werner Karle
- 15.11.** MoWa → Ute Wagner
- 13.12.** Adventswanderung

ANSPRECHPARTNER: Karin Vogel

→ 07940 57499 → kvogel.jlung@t-online.de

→→ BERG-/WANDER-/KLETTERTOUREN

- 21. – 27.06.** Tessin – 7 tägige Rundtour ab Airolo
→ Uli Oberhauser
- 05. – 08.07.** Senioren Kleinwalsertal → Karl-Heinz Karle
- 24. – 26.07.** Hochtourenkurs für Einsteiger auf der Tierbergli-
hütte am Sustenpass → Jonas Lemminger

→→ SENIORENWANDERUNG

TERMINE: Jeweils am 2. Donnerstag im Monat.

ANSPRECHPARTNER: Karl-Heinz Karle → 07944 324 → hkkarle@gmx.de

→→ WINTERTREFF

Der Wintertreff soll ein Ort sein, an dem wir uns über bergsportlich relevante Themen austauschen. Wenn die Tage kürzer werden und draußen weniger Aktivitäten möglich sind, bietet sich umso mehr die Gelegenheit, montagabends ins Vereinsheim nach Nagelsberg zu kommen – zum Beispiel, um über Erste Hilfe am Berg, Lawinenverschüttetensuche, spannende Urlaubsdestinationen und vieles mehr zu sprechen. Wenn du selbst ein Thema einbringen oder Input geben möchtest, freuen wir uns sehr über deine Rückmeldung.

TERMINE: Weitere Termine werden rechtzeitig mit ausreichend Vorlauf über den Newsletter bekanntgegeben.

KONTAKT: Moritz Schirmer → moritz.schirmer@dav-heilbronn.de

→→ SOMMERFEST

Grillen an der Kletterhalle Belzhag

TERMIN: im Juli (genauer Termin folgt)

→→ FAMILIENGRUPPE

ZIELE: Wanderungen und klettern in der Halle und im Freien.

ZIELGRUPPE: Familien mit Kindern bis 10 Jahren.

AKTIVITÄTEN / TERMINE: Werden im Verlauf des Jahres und an die Wetterlage angepasst geplant – bei Interesse bitte melden.

11.01. Schlittenfahren (ohne Schnee: Kletterhalle Belzhag)

→→ **01.03.** Frühlingswanderung →→ **03.05.** Heilbronner

Drei Zinnen →→ **05.07.** Bachwanderung →→ **04.10.** Herbst-/

Waldwanderung →→ **06.12.** Kletterhalle Belzhag

KONTAKT: Andreas König → andreas.koenig@dav-heilbronn.de

→→ KINDER- & JUGENDGRUPPEN

TREFFEN: In der Kletterhalle in Belzhag zu folgenden Zeiten:

→ Mittwoch: 17:30 – 19 Uhr

→ Freitag: 18:15 – 20:15 Uhr (7 – 11 Jahre) und 20 – 21:30 Uhr

TERMINE: Weitere Termine werden kurzfristig geplant.

KONTAKT: Sebastian Schroth / Finn Besser

→ sebastian.schroth@dav-heilbronn.de

→ finn.besser@dav-heilbronn.de

→→ ALPINGRUPPE

TREFFEN: Jede Woche mittwochs ab 19 Uhr.

→ Winterhalbjahr: Kletterhalle Belzhag

→ Sommerhalbjahr: Kletterwand beim Feuerwehrgerätehaus (gutes Wetter) / Kletterhalle Belzhag (schlechtes Wetter).

AUSFAHRTEN: 06. – 08.02. Skiausfahrt Arosa

TERMINE: Weitere Termine werden im laufenden Jahr geplant.

KONTAKT: Sven Kriegel / Moritz Schirmer

→ sven.kriegel@dav-heilbronn.de

→ moritz.schirmer@dav-heilbronn.de

→→ KONTAKTDATEN

BZG-LEITUNG: Andreas König / Sven Kriegel / Moritz Schirmer

→ andreas.koenig@dav-heilbronn.de

→ sven.kriegel@dav-heilbronn.de

→ moritz.schirmer@dav-heilbronn.de

→→ NEWSLETTER UND INFOS

BEI INTERESSE AM NEWSLETTER UND WEITEREN INFOS ZUR BEZIRKSGRUPPE
GERNE BEI TILL KAUFFELS MELDEN → TILL.KAUFFELS@DAV-HEILBRONN.DE

WIR MACHEN DRUCK

DIGITAL- UND OFFSETDRUCK | BUCHBINDEREI | LETTERSHOP

BRIEFBÖGEN, VISITENKARTEN, BLÖCKE, FORMULARE, ENDLOSFORMULARE, EXPOSÉS,
FLYER, GUTSCHEINE, EINLADUNGEN, BROSCHÜREN, BÜCHER, PLAKATE, MAILINGS,
VERTRÄGE, ETIKETTEN UND VIELES MEHR ...



DRUCK-
SACHEN
ALLER ART
IN JEDER
FORM

welker  druck

DRUCKEREI OTTO WELKER GMBH | FRIEDRICHSTRASSE 12 | 74172 NECKARSULM
TELEFON +49 7132 3405-0 | INFO@WELKER-DRUCK.DE | WWW.WELKER-DRUCK.DE

BEZIRKSGRUPPE MOSBACH



→→ MITGLIEDERVERSAMMLUNG

TERMIN: 26.03.2026, 18:30 Uhr

TREFFPUNKT: MFV Gaststätte, Neckarburkener Straße 9, Mosbach

TAGESORDNUNG: 1. Begrüßung, 2. Bericht, 3. Entlastung,
4. Vorschau.

ANTRÄGE sind bis zum 21.03.2026 an den Schriftführer Wigbert Beck, in Schriftform per E-Mail → wibeck@web.de oder per Post zu schicken → Dresdener Str. 49, 74821 Mosbach

→→ BEZIRKSGRUPPENABENDE

TERMINE: Jeden letzten Donnerstag im Monat ab 18:30 Uhr.

TREFFPUNKT: MFV Gaststätte, Neckarburkener Straße 9, Mosbach

29.01. Stammtisch mit Vortrag → 26.02. Stammtisch mit

Vortrag → 26.03. Jahreshauptversammlung → 23.04.

Stammtisch mit Vortrag → 28.05. Basiswissen Wetterkunde/
Orientierung im Gebirge mit Tanja und Ingo → 25.06.

Stammtisch → 30.07. Stammtisch → 27.08. Stammtisch

→ 24.09. Stammtisch mit Vortrag → 29.10. Stammtisch
mit Vortrag → 26.11. Stammtisch mit Vortrag

→→ MONATSWANDERUNGEN

31.01. → Wolf Wössner

28.02. → Werner Holdermüller

28.03. Waldläufer Trainingswanderung → Ingo Mahr

18.04. Wildkräuterwanderung & Zubereitung → Ingo Mahr

Wanderungen rund um Mosbach.

23.05. → mit Marion Gehrig und Christa Lindemeir

Juni, Juli, August → Sommerpause

27.09. → Radtour mit Dieter Rudolf

24.10. → mit Wolf Wössner

21.11. → mit Ines Ritter

19.12. Weihnachtswanderung

→ → KONTAKTDATEN

BZG-LEITUNG: Ines Ritter / Christa Lindemeir

→ 06261 17285 → ritterburgmosbach@gmail.com /

→ 06265 7960 → starlightchrista@gmail.com

SCHRIFTFÜHRER: Wigbert Beck → 06261 1808883

→ wibeck@web.de

WANDERWART:IN/TRAINER:IN: Ingo & Tanja Mahr → 06269 427622

→ tatjana.mahr@dav-heilbronn.de → ingo_mahr@web.de

WANDERLEITER:IN: Marion Gehrig → marion@ib-gehrig.de

BEZIRKSGRUPPE ÖHRINGEN



→ → MITGLIEDERVERSAMMLUNG

TERMIN: **03.03.2026**, 19:30 Uhr

TREFFPUNKT: im Haus an der Walk, Öhringen

→ → MONATSWANDERUNGEN

- 25.01.** Traditionswanderung Neuhütten
→ Klaus Schluchter
- 22.02.** Rundwanderung Salztal– Ernsbacher Hütte–
Impfelberghütte → Jan Seeberger
- 22.03.** Rundwanderung: Von der Altstadt Heidelberg über die
Himmelsleiter auf den Königstuhl in Heidelberg
→ Gudrun Krebs-Bothner
- 26.04.** Rundwanderung vom Herrenhölzle zum Hohlen Stein
→ Jan Seeberger
- 24.05.** Burgen und Weinberge im Schozachtal
→ Hans-Wolf Wiederoder
- 28.06.** Mainhardter Wald: Bäche, Bündnisse und ein
magisches Dreieck
→ Manuela Weippert
- 27.09.** Donauwelten, links und rechts der Donau
→ Hans Junge
- 25.10.** Rundwanderung von Gundelsheim ins 5-Mühlental
und zur Burg Guttenberg → Gudrun Krebs-Bothner
- 22.11.** Von Eschelbach in die Waldenburger Berge
→ Christian Collmar

AOK

**Du wirst aktiv –
wir sind für dich da.**

Weil Gesundheit Nähe braucht: unsere
digitalen Services wie das Bonusprogramm
in der Meine AOK-App.

Mehr Infos unter gesundnah.de

GESUNDNAH

AOK Baden-Württemberg
Die Gesundheitskasse.

→→ JUGENDGRUPPE

TREFFEN: Klettertraining (meist in der Kletterarena Heilbronn).

→ Dienstag: 18 – 20 Uhr (8 – 14-Jährige)

→ Montag: 19 – 21 Uhr (15 – 18-Jährige)

Die Jungmannschaft trifft sich nach Absprache.

ANSPRECHPARTNER: Paul Rau / Stefan Anger

→ jdav.oehringen@dav-heilbronn.de

TERMINE: **30.01. – 01.02.** Winterausfahrt (Murmeltiere)

→→ **30.07. – 02.08.** Wander-/Klettertour (Murmeltiere + Steinböcke) →→ **05.12.** Übernachten in der Kletterarena

ÄNDERUNGEN VORBEHALTEN. DETAILS WERDEN RECHTZEITIG AUF DER HOMEPAGE BEKANNT GEGEBEN. BEI INTERESSE BITTE MELDEN!

→→ KONTAKTDATEN

BZG-LEITUNG: Klaus Schluchter / Manuela Weippert

→ klaus.schluchter@dav-heilbronn.de

→ manutopia@t-online.de

WANDERLEITER:IN: Gudrun Krebs-Bothner / Jürgen Bothner

→ 0151 68129315

BEZIRKSGRUPPE SCHWÄBISCH HALL



Die aktive Bezirksgruppe Schwäbisch Hall lädt auch im kommenden Jahr Groß und Klein sowie Jung und Alt zu verschiedensten Aktivitäten ein. Reinschauen und mitmachen lohnt sich immer. Allen viel Spaß im neuen Jahr miteinander. Wir freuen uns auf euch!

→→ JAHRESHAUPTVERSAMMLUNG

TERMIN: Dienstag, den **17.03.2026**, 19 Uhr

TREFFPUNKT: Debis Stadiongaststätte, Schwäbisch Hall

ANMELDUNG / ANTRÄGE: Miriam Böhm / Falk Stiner / Geschäftsstelle Heilbronn

→ miriam.boehm@dav-heilbronn.de

→ falk.stiner@dav-heilbronn.de

→ info@dav-heilbronn.de

→→ MONATSWANDERUNGEN

11.01. Januarwanderung mit Aloisia Jauch → Aloisia Jauch

08.02. Februarwanderung → Stephanie Bauer

08.03. Märzwanderung → Ute Schmiege

12.04. Aprilwanderung → Gerlinde Noack

10.05. Maiwanderung → Miriam Böhm

14.06. Juniwanderung → Götz und Hannelore Burghardt

09.08. Augustwanderung → Dieter und Monika Ehlgötz

11.10. Oktoberwanderung → mit Matthias Kreß / Yvonne Ungerer

08.11. Novemberwanderung → mit Alfred Schwengels

13.12. Traditionelle Adventswanderung → mit Götz und Hannelore Burghardt

- Neubau
- Umbau
- Aussenanlagen
- Instandsetzung
- Abdichtung
- Abbruch



**E. + J. Schmidt
Baugeschäft GmbH**

74078 Heilbronn, In der Klinge 6
Tel. (07131) 160803 Fax 164421
www.bauenmitschmidt.de

KONTAKT: Gerlinde Noack / Alfred Schwengels / Miriam Böhm
 → noack.MBA@t-online.de → 0791 492 990
 → ai.schwengels@gmx.de
 → miriam.boehm@dav-heilbronn.de

→→ JUGENDKLETTERGRUPPE

ZIELGRUPPE: Die Jugendklettergruppe bietet Sportklettern für Einsteiger und Fortgeschrittene im Alter von 12 – 18 Jahren an.
TREFFEN: Trainingszeiten im Spiel- und Kulturhaus Heimbacher Hof in Schwäbisch Hall.

→ Mittwoch: 17:30 – 19:00 Uhr

→ Gelegentlich machen wir Ausfahrten nach Heilbronn in die Kletterarena oder eine Tour am Fels.

KONTAKT: Ulf Kohlrautz → jdav.schwaebischhall@dav-heilbronn.de

→→ JUGENDBOULDERGRUPPE

KONTAKT: Johannes Kütterer / Julian Federico
 → j.kuetterer@gmx.de → Julian.federico@posteo.de

→→ KLETTERTREFF

ZIELE: Treffen von Gleichgesinnten, die Neues ausprobieren, Gelerntes frisch halten oder einfach nur Klettern wollen! Für alle DAV-Mitglieder ab 18 (oder in Begleitung durch Sorgeberechtigte).

TREFFPUNKT: Kletterarena im Teurershof (Sport megadrom) Schwäbisch Hall oder nach Vereinbarung.

→ Mittwoch ab 18:30 Uhr (Anmeldung über WhatsApp-Gruppe) Der Eintritt ist jeweils selbst zu bezahlen.

KONTAKT: Kim Seeber → kim.Seeber@dav-heilbronn.de

→→ KURSANGEBOTE

Auf Grund fehlender Ausbildungswände derzeit in Schwäbisch Hall nicht möglich, individuelle Angebote durch Brigitte Karle / Kim Seeber auf Anfrage.

KONTAKT: Kim Seeber → kim.Seeber@dav-heilbronn.de

→→ **AUSKÜNFTE ZU UNSEREN AKTIVITÄTEN**
 MEHR INFOS FINDET IHR UNTER WWW.DAV-HEILBRONN.DE,
 IM HALLER TAGBLATT ODER IN UNSERER WHATSAPP-
 COMMUNITY. TRETET GERNE ÜBER DEN QR-CODE BEI.



→→ FAMILIENGRUPPE

ZIELGRUPPE: Hast du Lust auf gemeinsame Aktivitäten mit deiner und anderen Familien?

TREFFEN: Alle anderen monatlichen Touren werden vorher per E-Mail/Whatsapp bekannt gegeben.

KONTAKT: Falk Stiner → falk.stiner@dav-heilbronn.de

→→ KONTAKTDATEN

BZG-LEITUNG: Miriam Böhm / Falk Stiner

→ miriam.boehm@dav-heilbronn.de

→ falk.stiner@dav-heilbronn.de

KASSENWART: Yvonne Ungerer / Matthias Kress

→ schatzmeister-sha@dav-heilbronn.de

MONATSWANDERUNGEN: Gerlinde Noack → noack.MBA@t-online.de

KLETTERJUGEND: Ulf Kohlrautz

→ jdav.schwaebischhall@dav-heilbronn.de

KLETTERTREFF: Kim Seeber → kim.seeber@dav-heilbronn.de

JUGENDBOULDERGRUPPE: Johannes Kütterer / Julian Federico

→ julian.federico@dav-heilbronn.de

FAMILIENGRUPPE: Falk Stiner → falk.stiner@dav-heilbronn.de

Die Thonigs aus Heilbronn

Schimmelpilz- & Feuchtschäden - Was tun?



Vorher

Nachher

Foto: privat

Schimmelpilz- und Feuchtschäden in einem Gebäude dauerhaft zu entfernen, ist eine Aufgabe für Experten. Die zertifizierten Schimmelpilz- und Feuchtsaniierer »Die Thonigs« verfügen über ein Jahrzehnte langes und fundiertes Fachwissen, Qualifikationen und Zertifizierungen, um ihren Kunden alles aus einer Hand liefern zu können.

Unsere Leistungen erstrecken sich von der sachverständigen Ursachenermittlung mit Erstellung eines individuellen Sanierungskonzepts bis hin zur fachgerechten und nachhaltigen Sanierungsmaßnahme mit allen Nebenarbeiten, sagt Inhaber

Joachim Thonig. Der zertifizierte Fachmann weiß: Feuchtschäden im Keller sind sehr problematisch für die Bausubstanz und deuten auf eine marode oder defekte Außenwandabdichtung hin, können aber von Innen dauerhaft und kostengünstig saniert werden. Bei der Bildung von Schimmel spielen sehr viele Faktoren eine Rolle, sie haben immer etwas mit dem Zustand des Gebäudes, hoher Luftfeuchtigkeit und dem Nutzerverhalten zu tun. Das berühmte falsche Heizen und Lüften kann man als alleinige Ursache meistens ausschließen.

Wer sich unsicher ist, ob er Schimmel in der Wohnung oder einen Feuchtschaden

im Keller hat, dem rät Thonig: Machen Sie ein paar Fotos der betroffenen Stellen, schicken Sie sie uns per Whatsapp an 0172-3894847, und wir geben Ihnen kostenlos eine erste Einschätzung der Situation plus Handlungsempfehlung ab. – ANZEIGE –



Fritz-Ulrich-Str. 93 · 74080 Heilbronn
 07131-2059300 · info@diethonigs.de
www.diethonigs.de



„Lesenswert“
... seit Generationen!

Lesen verbindet – damals wie heute.
Seit über 333 Jahren sind wir in Heilbronn für unsere Kundinnen und Kunden da: mit persönlicher Beratung, umfangreichem Service und der Freude an guten Büchern.
So finden wir schnell das passende Buch - ob vor Ort oder online, immer portofrei!

Stritter - ein Stück Heilbronner Erfolgsgeschichte.

Gymnasiumstr. 37
74072 Heilbronn
Tel. 07131-781918

HANDLUNG
BUCH
seit 1688
FR. STRITTER

www.stritter.de · info@stritter.de 



DACHZELTE
VERMIETUNG UND VERKAUF

CAMPLORER.DE

FREIE PLATZWahl

Karl-Wüst-Straße 30-32 • 74076 Heilbronn
07133 9579734 • info@camplorer.de • www.camplorer.de

→ → NATURSCHUTZ



Liebe Vereinsmitglieder,
liebe Bergfreundinnen und
Bergfreunde,

seit diesem Sommer darf ich
neuer Naturschutzreferent der
Sektion Heilbronn sein. Ich
freue mich sehr, die Nachfolge
von Brigitte Riemer anzutreten,
meiner geschätzten und
verdienten Vorgängerin.

VORAB EIN PAAR WORTE ZU MIR: Ich bin Jahrgang 1993, habe in Heidelberg Geographie und Deutsch studiert und liebe alle Aktivitäten, die in den Bergen und in der Natur stattfinden. Zurzeit wohne ich gemeinsam mit meiner Frau in Flein. Zum DAV bin ich damals über das Wandern und Mountainbiken in Heidelberg gekommen.

Wie ihr wisst gehört Naturschutz, neben unseren Angeboten als Sportverein, zu den zentralen Aufgaben des DAV und der Sektion Heilbronn – er verbindet Bergsport mit der Verantwortung für Umwelt und Klima.

Wie wir dieser Verantwortung gerecht werden, möchte ich gemeinsam mit euch in den nächsten Jahren aktiv gestalten!

MELDET EUCH DESHALB BITTE BEI MIR WENN IHR

- konkrete Projektideen habt.
- euch ein Thema aus dem Bereich Naturschutz schon länger unter den Nägeln brennt.
- euch selbst gemeinsam mit mir (bspw. in einem Arbeitskreis Naturschutz) einbringen möchtet.
- einfach gerne mit anpacken wollt, aber nicht so recht wisst wo und wie.

Ich freue mich über jede Nachricht, Anruf oder Mail und darauf, gemeinsam als DAV Heilbronn den Raum zu schützen, in dem wir alle so gerne unterwegs sind: Unsere Natur.

Herzliche Grüße
Till Strohschneider

KONTAKT: Till Strohschneider
→ till.strohschneider@dav-heilbronn.de

vrbank-hsh.de

**Gute Beratung
entsteht im Dialog.
Und noch besser
im Dialekt.**

**Meine Bank
der Regionen.**

Wer aus derselben Region kommt, spricht die gleiche Sprache. Genau wie unsere Mitglieder, Kundinnen und Kunden sind wir tief in der Region verwurzelt und kennen als mittelständische Bank die Bedürfnisse der regionalen Unternehmen besonders gut. Wir beraten authentisch und auf Augenhöhe und bringen gemeinsam den Fortschritt dorthin, wo er am schönsten ist: direkt vor die eigene Haustür.

**VR Bank Heilbronn
Schwäbisch Hall eG**



↑
↑
SERVICE

→ → DAV-SERVICE

MITGLIEDSBEITRÄGE

→ → MITGLIEDERKATEGORIEN & BEITRAGSSÄTZE

BITTE BEACHTEN SIE DIE NEUEN KATEGORIEN UND MITGLIEDSBEITRÄGE!

	JAHRESBEITRAG	AUFNAHMEGEBÜHR
A-MITGLIED ab vollendetem 25. Lebensjahr	91,00	10,00
B-MITGLIED Ehepartner, Lebensgefährte eines A-Mitglieds	37,00	0,00
B-MITGLIED über 70 Jahre (nur auf Antrag)	37,00	0,00
B-MITGLIED Bergwacht (Nachweis erforderlich) Schwerbehinderte	37,00	5,00
C-MITGLIED Diese Mitglieder sind zusätzlich A-, B- oder Junior-Mitglied in einer anderen Sektion des DAV, OeAV oder AVS.	37,00	0,00
JUNIOR vom vollendeten 18. bis zum vollendeten 25. Lebensjahr	37,00	5,00
KINDER / JUGEND bis zur Vollendung des 18. Lebensjahres	37,00	0,00
FAMILIENMITGLIEDSCHAFT Sind beide Elternteile Mitglied in unserer Sektion, werden Kinder bis zum vollendeten 18. Lebensjahr beitragsfrei geführt.	128,00	10,00

Ein Aufnahmeantrag muss pro Person ausgefüllt werden (jedes Kind erhält einen Ausweis).
Bei Neuaufnahme entstehen einmalige Kosten für jeden ausgestellten Ausweis in allen Kategorien von 3,00 Euro und die entsprechende Aufnahmegebühr. Angaben in Euro.

50% **ERMÄSSIGTER JAHRESBEITRAG**
FÜR DEN REST DES JAHRES BEI
EINER NEUMITGLIEDSCHAFT
AB SEPTEMBER



DAV ANMELDEFORMULAR SEKTION HEILBRONN

→ → AUFNAHME-ANTRAG ZUR MITGLIEDSCHAFT

Ich beantrage meine Aufnahme als Mitglied ab 20

Herr/Frau

Name

Vorname

Straße

PLZ/Wohnort

Geburtsdatum

Beruf

E-Mail

Telefon

Sind Familienangehörige bereits Mitglied in unserer Sektion?
☐ Ja, Mitglieds-Nr. ☐ Nein

Oder in einer anderen Sektion im DAV?
☐ Ja ☐ Nein

Wünschen Sie die Zusendung der DAV-Mitteilungen?
☐ Ja ☐ Nein

Wünschen Sie die Zusendung unserer Sektionsmitteilungen?
☐ Ja ☐ Nein

Spendenaktion?
☐ Ja ☐ Nein

EINZUGSERMÄCHTIGUNG
Ich ermächtige hiermit, jederzeit widerruflich, die DAV-Sektion Heilbronn zu Lasten des

IBAN

BIC

Kontoinhaber

Bank

die ab 20 fälligen Jahresbeiträge mittels Lastschrift einzuziehen. Wenn das Konto die erforderliche Deckung nicht aufweist, besteht seitens des kontoführenden Kreditinstituts keine Verpflichtung zur Einlösung. Die Beiträge werden jeweils im Januar eingezogen.

Datum, Unterschrift

Auszufüllen vom DAV-Service:

Fam. Nr.:

Haushalts-Nr.:

Mitglieds-Nr.:

Kategorie:

EDV:

MITGLIED WERDEN! – DEINE VORTEILE

→→ BERGSPORT ERLEBEN

- In Ausbildungskursen lernst du alles Wichtige rund um den Bergsport.
- Bei den geführten Touren bist du unter qualifizierter Leitung unterwegs.
- Du lernst Tourenpartner und Gleichgesinnte kennen.
- Im DAV-Shop (www.dav-shop.de) erhältst du Rabatte auf alle Produkte.
- Beim DAV Summit Club kannst du Bergreisen günstiger buchen: www.dav-summit-club.de.

→→ DIE RICHTIGEN INFOS BEKOMMEN

- In unserer Bibliothek erhältst du kostenlosen Zugriff auf Karten, Führer und Bücher.
- Das Bergsteigermagazin DAV Panorama schicken wir dir kostenlos frei Haus und / oder als App.
- Das Mitgliedermagazin unserer Sektion bekommst du ebenfalls frei Haus oder in digitaler Form.

→→ HÜTTEN BEVORZUGT NUTZEN

- Auf über 2.000 Hütten der alpinen Vereine übernachtet du günstiger.
- Zu vielen Selbstversorgerhütten hast du exklusiven Zugang.
- Auf Alpenvereinshütten bekommst du ein vergünstigtes Bergsteigeressen.
- In ausgewiesenen Bereichen der Alpenvereinshütten kannst du dich selbst versorgen.

→→ MEHR SICHERHEIT GENIEßEN

- Als Mitglied bist du bei alpinen Unfällen weltweit versichert. Link online unter: www.dav-heilbronn.de
- Zusätzliche Versicherungen für den Bergsport (Reiserücktritt, Expeditionen) kannst du als DAV-Mitglied exklusiv abschließen – einen Überblick gibt es hier: <https://www.alpenverein.de/DAV-Services/Versicherungen/>.

→→ BESSER KLETTERN

- Vergünstigten Zugang zu DAV-Kletteranlagen.
- Bei Indoor- und Outdoor-Kursen erlernst du das Klettern.
- Für den leistungsorientierten Nachwuchs gibt es vielfältige Förderungen – bis hin zur Nationalmannschaft.
- In unserer Sektion gibt es Kinder- und Jugendgruppen.

→→ EHRENAMTLICH AKTIV WERDEN

- Du kannst eine qualifizierte Ausbildung zum* zur Fachübungsleiter*in oder Trainer*in durchlaufen.
- Deine Mithilfe auf Umweltbaustellen oder bei der Pflege des alpinen Wegenetzes ist willkommen.
- Du kannst bei der Sanierung und Instandhaltung der Alpenvereinshütten aktiv werden.
- Der DAV freut sich über dein ehrenamtliches Engagement in vielen weiteren Bereichen der Sektionsarbeit.
- Mit deiner Mitgliedschaft unterstützt du den DAV ideell und finanziell.



STANDORT NECKARSULM
Heiner Reischmann Str. 6
74173 Neckarsulm

STANDORT ÖHRINGEN
Zum Hasenpung 12
74113 Öhringen

STEUERBERATUNG
WIRTSCHAFTSPRÜFUNG



www.REVISA.DE

ALPINE SICHERHEITSSERVICE (ASS)

ASS-GRUNDSCHUTZ

für alle DAV-Mitglieder (pauschal)

Geltungsbereich

1. NOTSITUATION

(Versicherungssumme: 25.000 Euro
je Person und Ereignis)

- Suchkosten
- Rettungskosten
- Bergungskosten
- Bergnot

Inland/Ausland

2. UNFALLBEDINGTE HEILKOSTEN

(Versicherungssumme unbegrenzt)

- ambulante Behandlung
- Heilmaßnahmen / Medikamente
- stationäre Behandlung inkl. Operationen

Ausland

- Transport ins Krankenhaus und zurück
- Krankenrücktransport zum Wohnort
- Überführung bei Tod

Inland/Ausland

3. ASSISTANCE LEISTUNGEN

- 24 Stunden Notrufzentrale
- Benachrichtigung von Rettungsorganisationen
- Information Angehöriger oder Hausarzt
- Kostenübernahme-Erklärung gegenüber Krankenhaus
- Organisation eines Verlegungs- und Rücktransportes

Inland/Ausland



DRINGENDE BITTE DES DAV-SERVICE
Helfen Sie bitte, Zeit und Kosten zu sparen!

- Adressänderungen
- Namensänderungen (Heirat o. ä.)
- Bank- und Kontoänderungen melden Sie bitte nicht nach München, sondern umgehend und ausschließlich an den Service der Sektion Heilbronn.
- Kosten für Rücklastschriften (z. B. bei erloschenem Konto) gehen zu Lasten des Mitglieds.

DAV-KALENDER & ALPENVEREINSJAHRBUCH



DAV-KALENDER
20,00 EUR



DAV-JAHRBUCH
25,00 EUR



AUSRÜSTUNGSVERLEIH

FINDE NÜTZLICHES FÜR DEINE TOUR – SEI GUT GERÜSTET!

Für (d)eine Tour darf eine gute Ausrüstung nicht fehlen. Als Mitglied unserer Sektion hast du die Möglichkeit aktuelle und hochwertige Bergsportausrüstung rund um deine Tour kostengünstig zu leihen. Wir haben eine große Auswahl an Ausrüstung mit der du gut gerüstet in dein Abenteuer starten kannst:

AUSRÜSTUNG	GEBÜHR/TAG	KAUTION
AV-SCHLÜSSEL	1,00	25,00
GRÖDELN	1,00	25,00
HELM	1,50	25,00
KLETTERGURT	2,00	25,00
LAWINENPIEPS	3,50	25,00
LAWINENSONDE	1,00	25,00
LAWINENSCHAUFEL	1,00	25,00
PICKEL	1,00	25,00
SCHNEESCHUHE	3,00	25,00
STEIGEISEN	1,00	25,00
TELESKOPSTÖCKE	1,00	25,00
KLETTERSTEIGSET	2,50	25,00

Wir bitten Sie, die Ausrüstungsgegenstände sauber und trocken zurück zu geben.
Angaben in Euro.

→→ ALLGEMEINE BEDINGUNGEN AUSRÜSTUNGSVERLEIH:

- Mit Annahme der Ausrüstung stimmt der*die Benutzer*in den nachfolgenden allgemeinen Verleihbedingungen zu. Der Ausrüstungsverleih steht ausschließlich Mitgliedern der Sektion Heilbronn des Deutschen Alpenvereins zur Verfügung. Zur Ausleihe ist der DAV-Mitgliedsausweis vorzulegen. Alle Ausrüstungsgegenstände sind mit Sorgfalt zu behandeln.
- Die Sektion überlässt dem*der Benutzer*in unter Ausschluss der Gewährleistung die Ausrüstungsgegenstände für den angegebenen Zeitraum. Verändert sich das Rückgabedatum, muss dies der Sektion umgehend mitgeteilt werden.
- Bei der Übergabe befinden sich die Ausrüstungsgegenstände in einwandfreiem Zustand. Die Rückgabe der Gegenstände hat in dem Zustand wie bei der Übergabe zu erfolgen. Bei Verlust oder Beschädigung hat der*die Benutzer*in nach seiner*ihrer Wahl Ersatz in Geld entsprechend dem Zeitwert oder in Natur zu leisten, bei noch instand zu setzender Beschädigung den Reparaturaufwand. Bis zur Ersatzleistung kann der*die Benutzer*in von der Ausleihe ausgeschlossen werden. Etwaige Schäden müssen bei der Rückgabe gemeldet werden. Bei Unfall oder Nichtfunktion der Gegenstände verzichtet der*die Benutzer*in auf die Geltendmachung von Schadensersatzansprüchen gegen die Sektion Heilbronn, soweit der Schaden nicht durch bestehende Haftpflichtversicherungen abgedeckt ist und es sich um leichte Fahrlässigkeit handelt.
- Die Überlassung an Dritte ist nicht gestattet. Vor der Verwendung ist eine fachgerechte Einweisung unbedingt erforderlich, diese Einweisung erfolgt nicht durch die Mitarbeiter*innen der Sektion. Der*Die Benutzer*in übernimmt die vollständige Verantwortung für alle Risiken und jegliche Sachschäden, Körperverletzungen oder Tod, die auf irgendeine Weise während oder in Folge der unsachgemäßen Verwendung der Ausrüstungsgegenstände entstehen können. Wenn der*die Benutzer*in die Verantwortung oder dieses Risiko nicht übernehmen oder eingehen kann oder darf, verwendet er*sie die Ausrüstungsgegenstände nicht.
- Abholung und Rückgabe ist nur während der Öffnungszeiten der Geschäftsstelle möglich. Es ist nur möglich, jeweils ein Stück eines Gegenstandes pro Sektionsmitglied zu reservieren. Die Mietgebühr wird kalendertäglich berechnet. Der Abhol- und der Rückgabetag werden jeweils als ganzer Tag berechnet. Für jeden Gegenstand ist eine Kaution in Höhe von 25 € zu zahlen, die der*die Benutzer*in bei Rückgabe des/der Gegenstandes/Gegenstände in einwandfreiem Zustand zurückerstattet bekommt.

BIBLIOTHEK & BÜCHERVERLEIH



WIR HABEN EINE GROSSE AUSWAHL AN WANDER- UND REISE-LITERATUR SOWIE KARTENMATERIAL – SCHAU EINFACH BEI UNS IN DER GESCHÄFTSSTELLE VORBEI ...

Oder nutze die Möglichkeit, dich direkt hier über unsere Online-Bibliothek zu registrieren um Bücher und Karten ganz bequem von zu Hause aus zu durchstöbern und vorab zu reservieren. Wir stellen dir dann das reservierte Material in der Geschäftsstelle zur Abholung bereit. Für unsere Mitglieder ist der Verleih bis zu 4 Wochen gratis. Viel Spaß beim Stöbern!

→→ ALLGEMEINE BEDINGUNGEN BÜCHEREI:

- Mit Inanspruchnahme der Bibliothek wird die Benutzungsordnung anerkannt.
- Die Bibliothek der Sektion Heilbronn des Deutschen Alpenvereins steht ausschließlich Sektionsmitgliedern zur Verfügung. Zur Ausleihe ist der DAV-Mitgliedsausweis vorzulegen.
- Alle Medien sind mit Sorgfalt zu behandeln. Eintragungen, Unterstreichungen, Knicken von Blättern und sonstige Veränderungen am Bibliotheksgut sind untersagt. Der*Die Benutzer*in haftet für den Verlust und für während der Leihe entstandene Schäden. Bei Verlust oder Beschädigung ausgeliehener Medien sind die Kosten für den Ersatz durch den*die Benutzer*in zu leisten. Bis zur Ersatzleistung kann der*die Benutzer*in von der Ausleihe ausgeschlossen werden. Etwaige Schäden aus früheren Benutzungen müssen bei der Entleiher gemeldet werden, da sie sonst dem*der Benutzer*in zugerechnet werden.
- Abholung und Rückgabe ist nur während der Öffnungszeiten der Geschäftsstelle möglich. Die Ausleihe ist bis zu 4 Wochen gratis. Für jedes Medium, das nach 4 Wochen nicht zurückgebracht wird, fallen Verzugskosten in Höhe von 0,50 €/Tag an. Die Anzahl der ausgeliehenen Medien ist auf 10 beschränkt. Wurde von der Reservierungsoption Gebrauch gemacht, so beginnt die Leihfrist bereits am Tag des angegebenen Reservierungsbeginns.

DAV-SERVICE INFORMIERT

→→ BEITRAGSZAHLUNG

Bei allen Mitgliedern, die sich am Bankeinzugsverfahren beteiligen, werden die Jahresbeiträge Anfang des Jahres von den angegebenen Konten abgebucht. Die neuen Ausweise werden bis Ende Februar zugestellt. Sollten Sie bis 11.03. des neuen Jahres noch keinen Ausweis erhalten haben, melden Sie sich bitte bei uns. Und noch eine Bitte: Sollte mit der Beitragsrechnung etwas nicht in Ordnung sein, wenden Sie sich an den DAV-Service, nicht an die Bank, denn dies verursacht unnötige Kosten. An unsere Mitglieder, die ihren Beitrag selbst oder mit Überweisung bezahlen, ergeht die Bitte, dies im Laufe des Monats Januar des jeweiligen Jahres zu tun.

BITTE ÜBERWEISEN SIE IHRE BEITRAGSZAHLUNG AUF UNSER KONTO:

Kreissparkasse Heilbronn / IBAN DE8162050000000115555 / BIC HEISDE66XXX

→→ DAV AUSWEIS

Bei folgenden Vereinen haben Sie als DAV-Mitglied die gleichen Rechte und Pflichten wie ein Mitglied des Hütten-besitzenden Vereins:

ÖSTERREICHISCHES GEGENRECHT:

→→ Naturfreunde Österreich →→ Österreichischer Alpenclub
 →→ Österreichischer Touristikclub →→ die alpinen Gesellschaften
 →→ „Die Haller“ →→ „Preintaler“ →→ „Krummholzer“

INTERNATIONALES GEGENRECHT:

→→ Deutscher Alpenverein →→ Österreichischer Alpenclub
 →→ Club Alpin Français →→ Federation Espanola de Montanismo
 →→ Club Alpino Italiano →→ Schweizer Alpen Club
 →→ Alpenverein Südtirol →→ Liechtensteiner Alpenverein

→→ ÜBERNACHTUNGEN AUF HÜTTEN

Bitte verlangen Sie bei einer Übernachtung auf Hütten immer Ihren Nächtigungsbeleg vom Hüttenwirt. Ohne Beleg tritt die Reisegepäckversicherung auf Hütten nicht in Kraft.

→→ BITTE BEACHTEN SIE

Die Notrufnummern in den Alpen finden Sie auf der Rückseite Ihres Mitgliedsausweises.

FSJ IM SPORT 2026!

DU HAST LUST AUF (D)EIN FSJ DAS ROCKT?

DANN MELDE DICH BEI UNS IN DER GESCHÄFTSSTELLE UNTER
 → INFO@DAV-HEILBRONN.DE

EINKAUFSMÖGLICHKEITEN BEI UNSEREN PARTNERN

→→ VORTEILE BEI UNSEREN PARTNERN

- Eine sachkundige Beratung. Fast alle Verkäufer oder Inhaber sind selbst aktive Alpinisten und bringen ihre ganze Erfahrung für die Beratung ein.
- Es bestehen enge Kontakte zu unserem Team und damit zu aktuellen Ausbildungs- und Sicherheitsstandards.
- Obendrein können Sie als Mitglied sparen. Sie erhalten günstige Mitgliedsbedingungen bei Ihren Einkäufen.

→→ ADRESSEN UNSERER PARTNER

ADVENTURE COMPANY

Edisonstr. 3
 74076 Heilbronn
 Tel. 07131 87055
www.trekkingshop.de

HERZOG

Max-Eyth-Str. 8
 74366 Kirchheim am Neckar
 Tel. 07134 89440
www.herzog-freizeit.de

CONGO OUTDOOR

Rathausstr. 4
 74613 Öhringen
 Tel. 07941 958520
www.congo-oehringen.de

OUTDOOR CLIMBING

Friedrichstr. 2a
 74172 Neckarsulm
 Tel. 07131 96500
www.outdoor-climbing.de

DAV HEILBRONN
PARTNER



ALPINSPORT	KLETTERSPORT	SCHNEESHUH-MIETE	MOUNTAINBIKE	BEKLEIDUNG	SONSTIGES SORTIMENT	TOURENSKI / ZUBEHÖR
------------	--------------	------------------	--------------	------------	---------------------	---------------------

EINKAUFSMÖGLICHKEITEN BEI UNSEREN PARTNERN

ADVENTURE COMPANY	✱	✱	✱		✱	✱
CONGO OUTDOOR	✱	✱	✱		✱	✱
OUTDOOR CLIMBING		✱		✱		
HERZOG				✱		

KONDITIONEN FÜR DAV-MITGLIEDER (auf reguläre Artikel im Sortiment)

ADVENTURE COMPANY	10%	10%	20%			5%
CONGO OUTDOOR	10%					10%
OUTDOOR CLIMBING		10%				
HERZOG					10%	



MEHR INFOS ZU UNSEREM
DAV-SERVICEANGEBOT
FINDET IHR ONLINE! :)



WWW.DAV-HEILBRONN.DE

NEUE HEILBRONNER HÜTTE

2.320 M / DAV-SEKTION HEILBRONN E. V.



GEÖFFNET VON MITTE JUNI BIS ANFANG OKTOBER. SELBSTVER-
SORGERHAUS IM WINTER GEÖFFNET. FAMILIEN MIT KINDERN
SIND WILLKOMMEN! FÜR GRUPPEN UND VEREINE STEHT AUCH
IM SOMMER DAS SELBSTVERSORGERHAUS ZUR VERFÜGUNG.

LAGE: im Verwall, Gemeinde Gaschurn

ZUGÄNGE: von Galtür über das Zeinisjoch, von Gaschurn über den
Wiegensee

ÜBERGÄNGE: Friedrichshafener Hütte (über Muttenjoch), Wormser
Hütte, Konstanzer Hütte (über Bruckmannweg oder Schönverwall)

GIPFEL: Strittkopf, Gaisspitze, Östl. und Westl. Fluhspitze,
Valschavielkopf, Fädnerspitze, Patteriol

BERGSTEIGERVERPFLEGE: Bergsteigeressen: 11,00 € /
1 Liter Teewasser: 3,00 € / 0,5 Liter Bergsteigergetränk: 2,90 €

PÄCHTER: Olivia Immler, A-6794 Partenen



→ → KONTAKT

Hütte: +43 (0)664 180 4277

Tal: +43 (0)664 415 8675

info@heilbronnerhuette.at

www.heilbronner-huette.de



→→ ÜBERNACHTUNGSPREISE

Das Selbstversorgerhaus ist über den Winter geöffnet. Falls du einen Besuch in unserem Winterhaus planst, trage bitte online deinen geplanten Übernachtungstermin in unserem Winterhaus-Reservierungs-Gästebuch ein.

→→ ÜBERNACHTUNGEN IM SELBSTVERSORGERHAUS

AV-MITGLIED ab 18 J.	17,00
AV-JUGEND ab 6 J.	7,00
NICHTMITGLIED ab 18 J.	29,00
NICHTMITGLIED JUGEND ab 6 J.	19,00

Angaben in Euro.

→→ ÜBERNACHTUNGSPREISE HÜTTE

Für jede Übernachtung auf der Heilbronner Hütte fällt ein Umweltbeitrag in Höhe von 1,50 € an, welcher bereits in die Übernachtungskosten eingerechnet ist. Mit diesem Beitrag unterstützen Sie den Erhalt der Natur rund um die Heilbronner Hütte. In allen Preisen sind 10 % öst. Umsatzsteuer und Warmwasserzulage enthalten.

	ERWACHSENE ab 25 J.	JUNIOREN ab 18 J.	JUGEND ab 6 J.	KINDER bis 6 J.
LAGER	27,00	27,00	19,00	12,00
LAGER (AV-Mitglied)	15,00	12,00	7,00	0,00
MEHRBETT- ZIMMER	36,00	36,00	25,00	20,00
ZIMMER (AV-Mitglied)	24,00	24,00	13,00	8,00

Angaben in Euro.

HEILBRONNER WEG



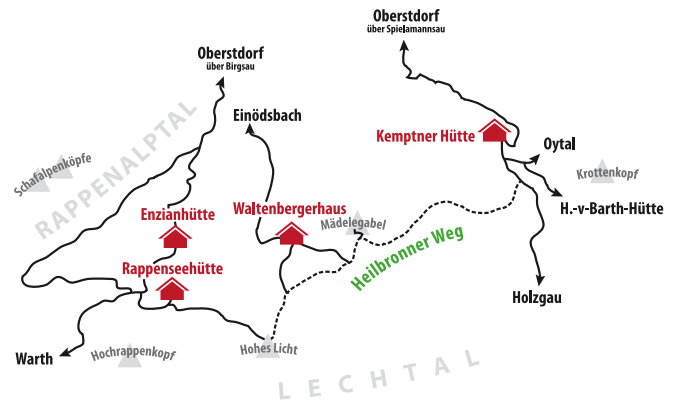
EINER DER GROSSARTIGSTEN ALPINEN HÖHENWEGE TRÄGT DEN NAMEN DER STADT HEILBRONN. OBWOHL DIESER FELSSTEIG NUR EIN KLEINES TEILSTÜCK DES WEIT AUSGEDEHNTEN WEGENETZES DER ALLGÄUER ALPEN DARSTELLT, IST DIESE ROUTE IN BERGSTEIGERKREISEN WOHLBEKANNT.

Der Talort für die zwei- bis dreitägige Hochgebirgswanderung ist Oberstdorf. Einödsbach oder Spielmannsau sind die beiden Ausgangspunkte für die Begehung von der deutschen Seite her. Holzgau und Lechleiten im Lechtal sind die Talorte für den Aufstieg von der österreichischen Südseite. Es ist zweckmäßig, schon am Tage vorher zu einer der im „Heilbronner Weg“-Gebiet liegenden Alpenvereins­hütten aufzusteigen: Rappen­seehütte, Waltenbergerhaus, Kemptner Hütte.

Der eigentliche Heilbronner Weg beginnt an der Abzweigung zum Hohen Licht und quert in Richtung Osten zunächst eine Steiflanke. Es folgt einer der markantesten Punkte des Weges, die Durchschreitung einer engen Fels­spalte, dem „Heilbronner Törl“. Die Erklimmung der eisernen Leiter am Steinscharten­kopf und die ständige Aussicht auf ein unermessliches Gipfel­meer schenken dem Bergwanderer immer neue Eindrücke. Man sieht von diesem kühn angelegten, gesicherten Steig auf Schritt und Tritt die herrlichsten Bilder einer wilden, felsens­starrenden Natur. In der Bockkarscharte (2.523 m), östlich des Bockkarkopfes, endet der Heilbronner Weg.



Die beste Zeit für diese Bergtour ist Anfang Juli bis Ende September. Der Weg ist sehr beliebt und an Wochenenden quellen die Hütten von Besuchern beinahe über. Da sich hier meist nur gleichgesinnte Menschen zusammenfinden, herrscht dann trotz der Enge Eintracht und Gemütlichkeit und manch gelungener Hüttenabend entstand aus dem Stegreif.



→→ **HEILBRONNER WEG**

28 Seiten inkl. 2 Faltblätter auf DIN A3 mit Luftaufnahmen

AUTOR UND HERAUSGEBER: Klaus Schlösser, Kempten, SL-Verlag

PREIS: 10 €, erhältlich im Alpinzentrum und Buchhandlung Stritter, Heilbronn



HEILBRONNER DREI ZINNEN

→→ KOMMT VORBEI!
17. MAI 2026
DREI ZINNEN FEST



1992 WAR DIE HEUTIGE DAV-KLETTERARENA NOCH NICHT IN SICHT, DA WURDE DER ERSTE KÜNSTLICHE KLETTERTUM, DIE HEILBRONNER DREI ZINNEN, IN HEILBRONN AUS SPRITZBETON EINGEWIEHT.

EINTRITT: Das Tor zum Gelände ist nun mit einem elektronischen Zahlenschloss versehen. Zutritt haben nur diejenigen, die online ein Ticket auf unserer Homepage gekauft haben. Mit dem Kauf der Eintrittskarte erhältst du den 5-stelligen Eintrittscode per Mail. Dieser Code berechtigt dich zum Eintritt. → Die Sektion Heilbronn kontrolliert an der Kletteranlage, ob alle Nutzer eine gültige Eintrittskarte haben. Dazu muss der Code genannt und ggf. der DAV-Ausweis vorgezeigt werden.

KLETTERTURMWART: Marc Volzer → 07133 9220897

→→ **EINTRITTSPREISE**

	SEKTIONS-MITGLIEDER	MITGLIEDER EXTERN	NICHT-MITGLIEDER
TAGESKARTE*	6,00	6,00	12,00
JAHRESKARTE*	60,00	60,00	120,00
GRUPPENKARTE* (max. 10 Personen)	50,00	50,00	50,00

*Je ein Kind/Jugendlicher unter 15 Jahren ist frei in Begleitung eines zahlenden Erwachsenen. Pro minderjähriger Person ist eine Einverständniserklärung notwendig. Diese findest du auf unserer Homepage. Zudem wird sie in der Bestätigungsmail mitgeschickt. Fülle sie vor deinem Besuch aus und schicke sie an info@dav-heilbronn.de. Angaben in Euro.



DIE KLETTERARENA

HOCH HINAUS – DRINNEN UND DRAUSSEN. KLETTERN UND BOULDERN AUF HOHEM NIVEAU – WORTWÖRTLICH! DIE KLETTERARENA ZÄHLT ZU DEN HÖCHSTEN KLETTERHALLEN DEUTSCHLANDS UND BIETET AUF FAST 3.000 M² KLETTERFLÄCHE VIELFÄLTIGE HERAUSFORDERUNGEN FÜR EINSTEIGER UND FORTGESCHRITTENE.

Unsere moderne Kletter- und Boulderhalle steckt voller Möglichkeiten – ganz egal, ob du das erste Mal an die Wand gehst oder schon lange in der Vertikalen unterwegs bist. Umgeben vom Industriecharme des alten Gebäudes findest du bei uns jede Menge Platz zum Austoben, Ausprobieren und Auspowern – drinnen wie draußen.

→ → DAS ERWARTET DICH

- → 1.450 m² Kletterfläche max. 18,5 m Wandhöhe Indoor
- → 573 m² Kletterfläche max. 16,35 m Wandhöhe Outdoor
- → 957 m² Boulderfläche max. 4,50 m Wandhöhe Indoor
- → 134 m² Boulderfläche max. 4,00 m Wandhöhe Outdoor
- → Trainingsbereich für kletterspezifisches Training
- → Kinderbereich
- → Attraktive Kursangebote und Trainerstunden
- → Biosauna mit Entspannungsbereich
- → Ausrüstungsverleih

→ → AKTUELLES & EVENTS

Aktuelle Angebote, Termine und Events findest du auf unserer Homepage oder auf Instagram und Facebook.

→ → EINTRITTSPREISE

SEKTIONSMITGLIED	ERWACHSENE	ERMÄSSIGT (1)	KINDER (2)
TAGESKARTE	11,50	8,50	8,50
EARLY BIRD (3)	9,50	6,50	–
TAGESKARTE FAMILIE (4)	31,50	–	–
11ER KARTE	115,00	85,00	85,00
3 MONATSKARTE	139,00	106,00	–
JAHRESKARTE	490,00	360,00	–
JAHRESKARTE SENIOREN	–	252,00	–

DAV MITGLIED	ERWACHSENE	ERMÄSSIGT (1)	KINDER (2)
TAGESKARTE	15,00	12,00	12,00
EARLY BIRD (3)	13,00	10,00	–
TAGESKARTE FAMILIE (4)	42,00	–	–
11ER KARTE	150,00	120,00	–
JAHRESKARTE	570,00	–	–

GAST	ERWACHSENE	ERMÄSSIGT (1)	KINDER (2)
TAGESKARTE	17,00	14,00	14,00
EARLY BIRD (3)	15,00	12,00	–
11ER KARTE	170,00	140,00	–

(1) Ermäßigten Eintritt bekommen Schüler, Azubis, Studenten, FSJler, BuFDis, Renter, Beeinträchtigte Personen mit entsprechenden Ausweisen. (2) Kinder 6 bis 13 Jahre. Eltern die nicht klettern und in Begleitung ihres Kindes kommen, zahlen keinen Eintritt. Für das Kind fällt der entsprechende Eintrittspreis an. Kinder bis einschließlich 5 Jahren in Begleitung eines zahlenden Erwachsenen frei. Kinder unter 18 Jahren benötigen die Einverständniserklärung der Eltern (Formulare und aktuelle Informationen gibt es auf unserer Internetseite). (3) Early Bird-Tarif: 2,00 Euro Rabatt auf den Tageseintrittspreis von Montag bis Freitag jeweils von 10 bis 12 Uhr. (4) Inklusive aller eigenen Kinder unter 18 Jahren. Wir bitten auch Gruppen ab 9 Personen, die bereits die Sicherungstechniken beherrschen, sich vorher unter kurse@diekletterarena.de anzumelden. Preise nur gültig gegen Vorlage der entsprechenden Ausweise. Angaben in Euro.

→ → KONTAKT

Lichtenbergerstraße 17, 74076 Heilbronn

☎ 07131 6490275

✉ info@diekletterarena.de

🌐 www.diekletterarena.de

📘 www.facebook.com/diekletterarena

📷 www.instagram.com/kletterarena

ÖFFNUNGSZEITEN:

Montag – Freitag

10 – 23 Uhr

Sa, So, Feiertage

10 – 20 Uhr

NIETZER

RECHTSANWÄLTE · ATTORNEYS AT LAW (USA)




The Company Lawyers Team American Service & German Efficiency*

NIETZER® IST ALS WIRTSCHAFTSKANZLEI AUF UNTERNEHMENS-
RECHT (DEUTSCHLAND UND USA) SPEZIALISIERT. KERNGEBIETE SIND
DIE BERATUNG BEI NATIONALEN UND INTERNATIONALEN UNTER-
NEHMENSTRANSAKTIONEN (M&A) SOWIE BEI BETEILIGUNGEN AN
FIRMEN IM RAHMEN VON FINANZIERUNGSRUNDEN, DAS HANDELS-
UND GESELLSCHAFTSRECHT, DAS VERTRIEBSRECHT, DAS VERTRAGS-
RECHT (AUCH IN DEN BEREICHEN FORSCHUNG, ENTWICKLUNG, JOINT
VENTURES (AUCH CHINA), GEWERBLICHER RECHTSSCHUTZ UND
IT), DAS ARBEITS- UND DATENSCHUTZRECHT SOWIE COMPLIANCE.
IN DIESEN BEREICHEN BIETEN WIR AUCH FIRMENSEMINARE AN.

WIR HANDELN FÜR MANDANTEN ALS TREUHÄNDER, INTERIMS-
GESCHÄFTSFÜHRER, VERTRETER IN AUFSICHTSGREMIEN (AUCH USA),
TESTAMENTSFULLSTRECKER UND IN KOOPERATION MIT NIETZER®
SERVICES ALS DATENSCHUTZBEAUFTRAGTE.

WIR LEGEN HÖCHSTEN WERT AUF EFFIZIENZ, ERREICHBARKEIT,
AUGENMASS UND ERFOLGS- ORIENTIERUNG. UNTER UNSEREN
KUNDEN FINDEN SICH DEUTSCHE UND AUSLÄNDISCHE KONZERN-
GESELLSCHAFTEN, FAMILIENUNTERNEHMEN, BETEILIGUNGSGESELL-
SCHAFTEN UND STARTUPS.



NIETZER® · Im Zukunftspark 10 · D-74076 Heilbronn
Fon +49 7131 20391-0 · Fax +49 7131 20391-20
info@unternehmensrecht.com · www.unternehmensrecht.com